TRAVAUX DE RESTAURATION DES MILIEUX NATURELS HUMIDES

SITE 1 RENCLÔTURE ELLUIN

Mise en valeur hydraulique et écologique entre Baie et basse vallée de la Somme

La basse vallée de la Somme correspond à la partie aval du fleuve Somme, en fond de baie, le site s'étend de Saint Valéry sur Somme jusqu'aux portes d'Abbeville. Ce vaste ensemble de prairies humides et de secteurs inondés est classé Ramsar et Natura 2000.

Un plan de gestion définit un ensemble d'actions visant à améliorer la capacité d''accueil des oiseaux d'eau et optimiser les richesses écologiques tout en préservant les usages en place.

Les travaux de restauration concernent des propriétés du Conservatoire du littoral situées en partie Nord du Canal de la Somme ainsi que sur une partie du fond de l'estuaire, sur les communes de Port-le-Grand, Boismont, Saigneville, Noyelles-sur-mer et Ponthoile. Ces terrains sont gérés par le Syndicat Mixte Baie de Somme - Grand Littoral Picard.

Les travaux sont détaillés sur la cartographie légendée ci-contre et sont décomposés en 6 lots. Ils se dérouleront de juillet 2020 à décembre 2021 sur 7 sites différents. Ils consistent en la restauration de roselières, la création de mares, la restauration de fossés, la restauration d'ouvrages hydrauliques et la pose d'aménagements pastoraux visant à faciliter la gestion par pâturage des prairies humides.

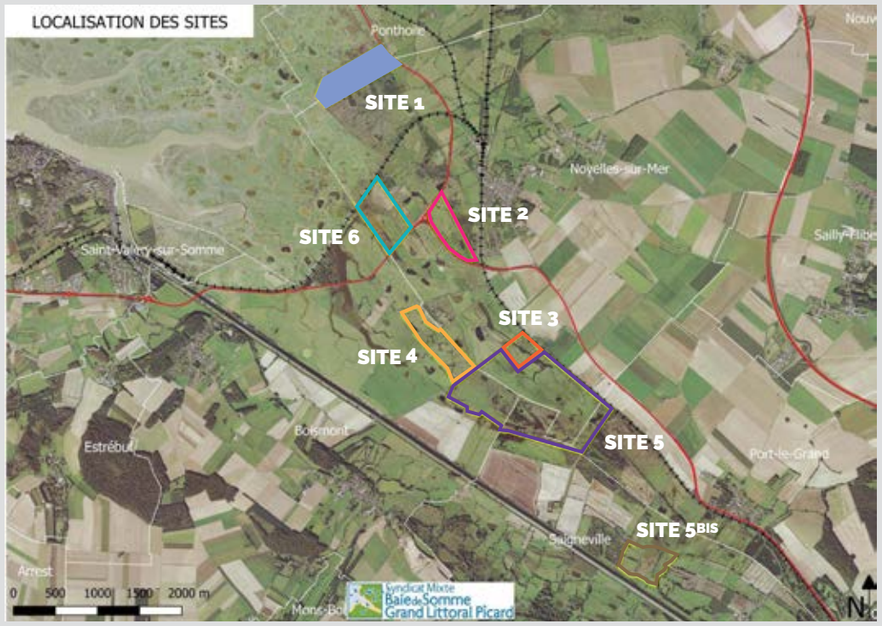

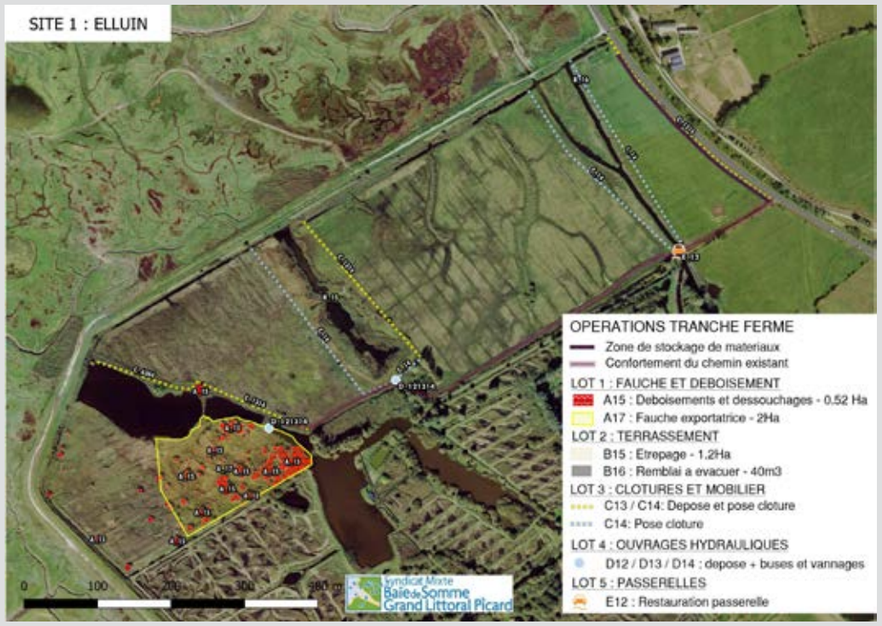

FINANCEMENT

Montant des travaux
662 000 € TTC

l'Europe s'engage en Hauts-de-France avec le FEDER	Agence de l'Eau Artois-Picardie	Région Hauts-de-France	Syndicat Mixte Baie de Somme Grand Littoral Picard
33%	50%	7%	10%

La mise en œuvre des travaux est cofinancée par le FEDER dans le cadre du programme opérationnel FEDER-FSE pour la Picardie

Grand Site de France Baie de Somme — Agence de l'Eau Artois-Picardie, Etablissement public du Ministère chargé du développement durable — Conservatoire du littoral

MAITRISE D'OUVRAGE : Syndicat Mixte Baie de Somme Grand Littoral Picard

Entreprises :

Lot 1, 2 et 4 : REVET TP — Lot 3 : Ellier Paysage — Lot 5 : Bois et Plantes Marcanterra

TRAVAUX DE RESTAURATION DES MILIEUX NATURELS HUMIDES

SITE 2 NOYELLES-SUR-MER

Mise en valeur hydraulique et écologique entre Baie et basse vallée de la Somme

La basse vallée de la Somme correspond à la partie aval du fleuve Somme, en fond de baie, le site s'étend de Saint Valéry sur Somme jusqu'aux portes d'Abbeville. Ce vaste ensemble de prairies humides et de secteurs inondés est classé Ramsar et Natura 2000.

Un plan de gestion définit un ensemble d'actions visant à améliorer la capacité d''accueil des oiseaux d'eau et optimiser les richesses écologiques tout en préservant les usages en place.

Les travaux de restauration concernent des propriétés du Conservatoire du littoral situées en partie Nord du Canal de la Somme ainsi que sur une partie du fond de l'estuaire, sur les communes de Port-le-Grand, Boismont, Saigneville, Noyelles-sur-mer et Ponthoile. Ces terrains sont gérés par le Syndicat Mixte Baie de Somme - Grand Littoral Picard.

Les travaux sont détaillés sur la cartographie légendée ci-contre et sont décomposés en 6 lots. Ils se dérouleront de juillet 2020 à décembre 2021 sur 7 sites différents. Ils consistent en la restauration de roselières, la création de mares, la restauration de fossés, la restauration d'ouvrages hydrauliques et la pose d'aménagements pastoraux visant à faciliter la gestion par pâturage des prairies humides.

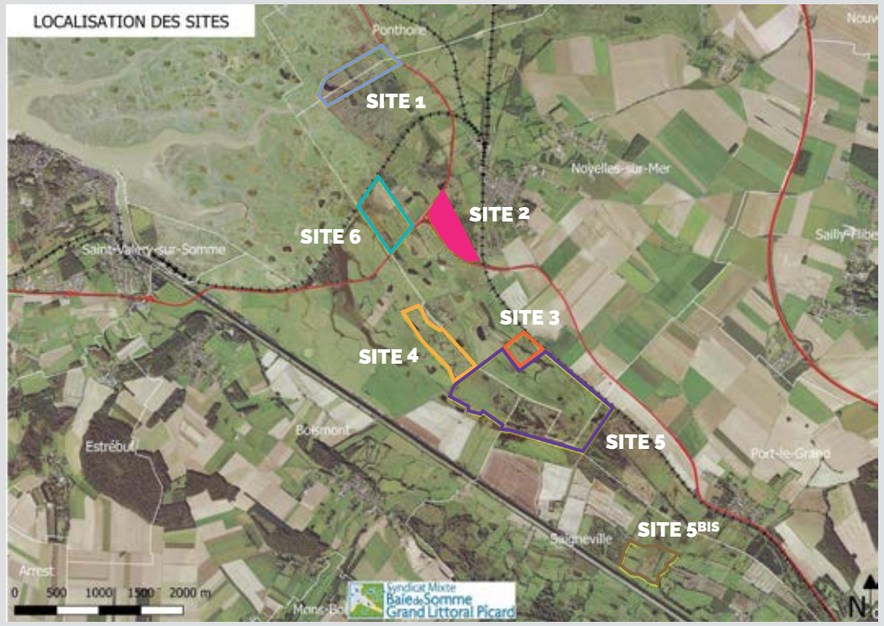

FINANCEMENT

Montant des travaux
662 000 € TTC

l'Europe s'engage en Hauts-de-France avec le FEDER	Agence de l'Eau Artois-Picardie	Région Hauts-de-France	Syndicat Mixte Baie de Somme Grand Littoral Picard
33%	50%	7%	10%

La mise en œuvre des travaux est cofinancée par le FEDER dans le cadre du programme opérationnel FEDER-FSE pour la Picardie

Grand Site de France Baie de Somme — Agence de l'Eau Artois-Picardie, Etablissement public du Ministère chargé du développement durable — Conservatoire du littoral

MAITRISE D'OUVRAGE : Syndicat Mixte Baie de Somme Grand Littoral Picard

Entreprises :

Lot 1, 2 et 4 : REVET TP — Lot 3 : Pellier Paysage — Lot 5 : Bois et Plantes Marcanterra

TRAVAUX DE RESTAURATION DES MILIEUX NATURELS HUMIDES

SITE 3 ANCIENNE PEUPLERAIE

Mise en valeur hydraulique et écologique entre Baie et basse vallée de la Somme

La basse vallée de la Somme correspond à la partie aval du fleuve Somme, en fond de baie, le site s'étend de Saint Valéry sur Somme jusqu'aux portes d'Abbeville. Ce vaste ensemble de prairies humides et de secteurs inondés est classé Ramsar et Natura 2000.

Un plan de gestion définit un ensemble d'actions visant à améliorer la capacité d''accueil des oiseaux d'eau et optimiser les richesses écologiques tout en préservant les usages en place.

Les travaux de restauration concernent des propriétés du Conservatoire du littoral situées en partie Nord du Canal de la Somme ainsi que sur une partie du fond de l'estuaire, sur les communes de Port-le-Grand, Boismont, Saigneville, Noyelles-sur-mer et Ponthoile. Ces terrains sont gérés par le Syndicat Mixte Baie de Somme - Grand Littoral Picard.

Les travaux sont détaillés sur la cartographie légendée ci-contre et sont décomposés en 6 lots. Ils se dérouleront de juillet 2020 à décembre 2021 sur 7 sites différents. Ils consistent en la restauration de roselières, la création de mares, la restauration de fossés, la restauration d'ouvrages hydrauliques et la pose d'aménagements pastoraux visant à faciliter la gestion par pâturage des prairies humides.

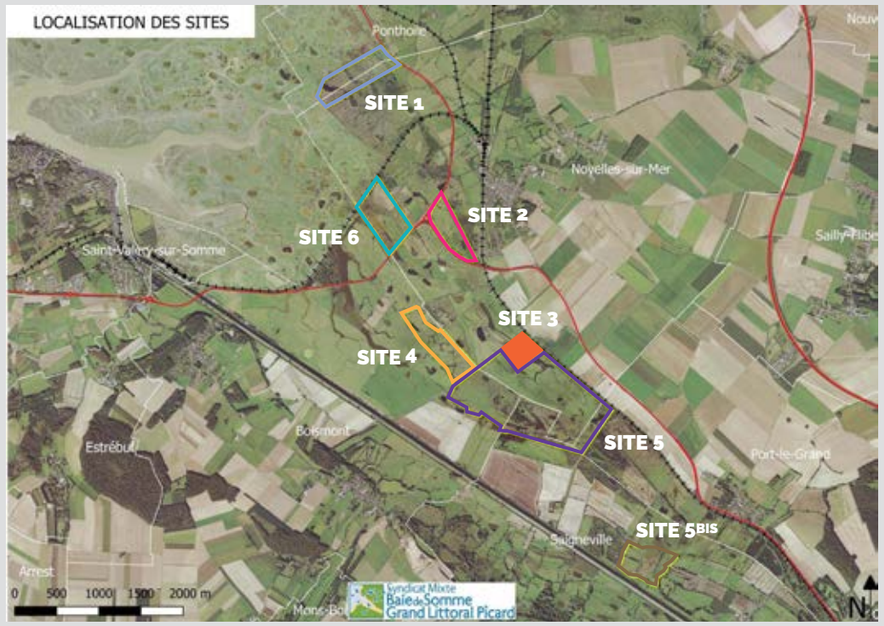

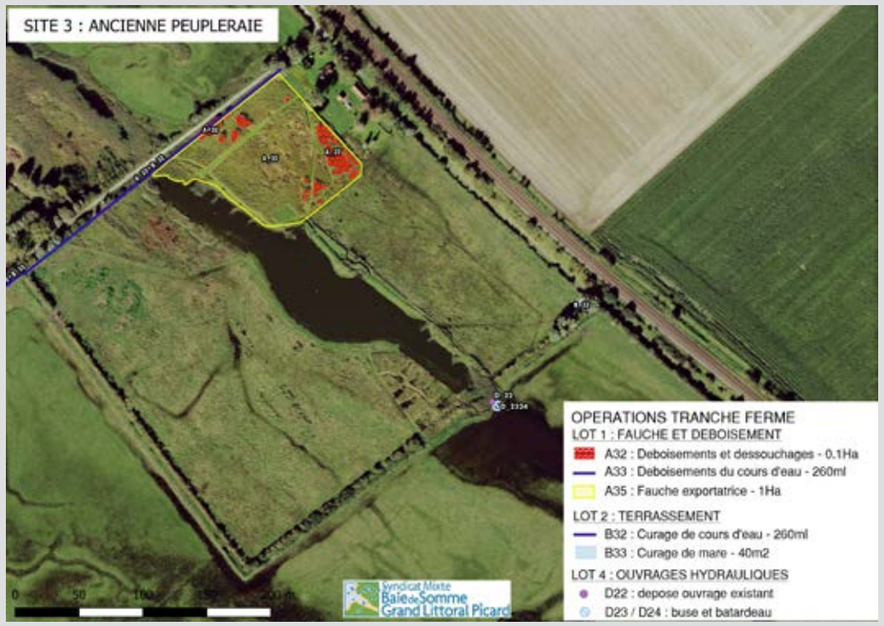

FINANCEMENT

Montant des travaux
662 000 € TTC

l'Europe s'engage en Hauts-de-France avec le FEDER	Agence de l'Eau Artois-Picardie	Région Hauts-de-France	Syndicat Mixte Baie de Somme Grand Littoral Picard
33%	50%	7%	10%

La mise en œuvre des travaux est cofinancée par le FEDER dans le cadre du programme opérationnel FEDER-FSE pour la Picardie

MAITRISE D'OUVRAGE : Syndicat Mixte Baie de Somme Grand Littoral Picard

Entreprises :

Lot 1, 2 et 4 : REVET TP — Lot 3 : Pellier Paysage — Lot 5 : Bois et Plantes Marcanterra

TRAVAUX DE RESTAURATION DES MILIEUX NATURELS HUMIDES

SITE 4 PÂTURE BEAUVISAGE

Mise en valeur hydraulique et écologique entre Baie et basse vallée de la Somme

La basse vallée de la Somme correspond à la partie aval du fleuve Somme, en fond de baie, le site s'étend de Saint Valéry sur Somme jusqu'aux portes d'Abbeville. Ce vaste ensemble de prairies humides et de secteurs inondés est classé Ramsar et Natura 2000.

Un plan de gestion définit un ensemble d'actions visant à améliorer la capacité d''accueil des oiseaux d'eau et optimiser les richesses écologiques tout en préservant les usages en place.

Les travaux de restauration concernent des propriétés du Conservatoire du littoral situées en partie Nord du Canal de la Somme ainsi que sur une partie du fond de l'estuaire, sur les communes de Port-le-Grand, Boismont, Saigneville, Noyelles-sur-mer et Ponthoile. Ces terrains sont gérés par le Syndicat Mixte Baie de Somme - Grand Littoral Picard.

Les travaux sont détaillés sur la cartographie légendée ci-contre et sont décomposés en 6 lots. Ils se dérouleront de juillet 2020 à décembre 2021 sur 7 sites différents. Ils consistent en la restauration de roselières, la création de mares, la restauration de fossés, la restauration d'ouvrages hydrauliques et la pose d'aménagements pastoraux visant à faciliter la gestion par pâturage des prairies humides.

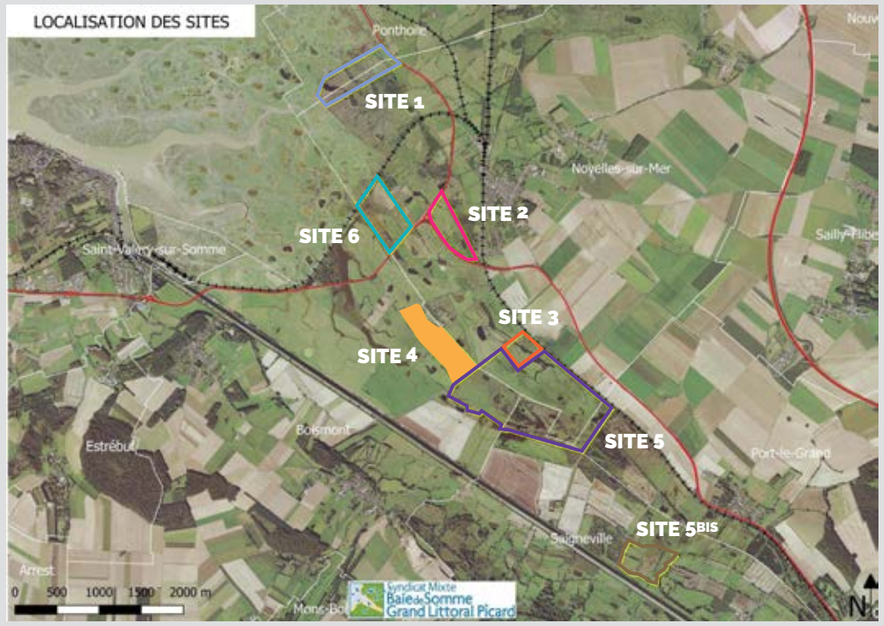

FINANCEMENT

Montant des travaux
662 000 € TTC

l'Europe s'engage en Hauts-de-France avec le FEDER	Agence de l'Eau Artois-Picardie	Région Hauts-de-France	Syndicat Mixte Baie de Somme Grand Littoral Picard
33%	50%	7%	10%

La mise en œuvre des travaux est cofinancée par le FEDER dans le cadre du programme opérationnel FEDER-FSE pour la Picardie

Grand Site de France Baie de Somme — Agence de l'Eau Artois-Picardie, Etablissement public du Ministère chargé du développement durable — Conservatoire du littoral

MAITRISE D'OUVRAGE : Syndicat Mixte Baie de Somme Grand Littoral Picard

Entreprises :

Lot 1, 2 et 4 : REVET TP — Lot 3 : Pellier Paysage — Lot 5 : Bois et Plantes Marcanterra

TRAVAUX DE RESTAURATION DES MILIEUX NATURELS HUMIDES

SITE 5 BIS

Mise en valeur hydraulique et écologique entre Baie et basse vallée de la Somme

La basse vallée de la Somme correspond à la partie aval du fleuve Somme, en fond de baie, le site s'étend de Saint Valéry sur Somme jusqu'aux portes d'Abbeville. Ce vaste ensemble de prairies humides et de secteurs inondés est classé Ramsar et Natura 2000.

Un plan de gestion définit un ensemble d'actions visant à améliorer la capacité d''accueil des oiseaux d'eau et optimiser les richesses écologiques tout en préservant les usages en place.

Les travaux de restauration concernent des propriétés du Conservatoire du littoral situées en partie Nord du Canal de la Somme ainsi que sur une partie du fond de l'estuaire, sur les communes de Port-le-Grand, Boismont, Saigneville, Noyelles-sur-mer et Ponthoile. Ces terrains sont gérés par le Syndicat Mixte Baie de Somme - Grand Littoral Picard.

Les travaux sont détaillés sur la cartographie légendée ci-contre et sont décomposés en 6 lots. Ils se dérouleront de juillet 2020 à décembre 2021 sur 7 sites différents. Ils consistent en la restauration de roselières, la création de mares, la restauration de fossés, la restauration d'ouvrages hydrauliques et la pose d'aménagements pastoraux visant à faciliter la gestion par pâturage des prairies humides.

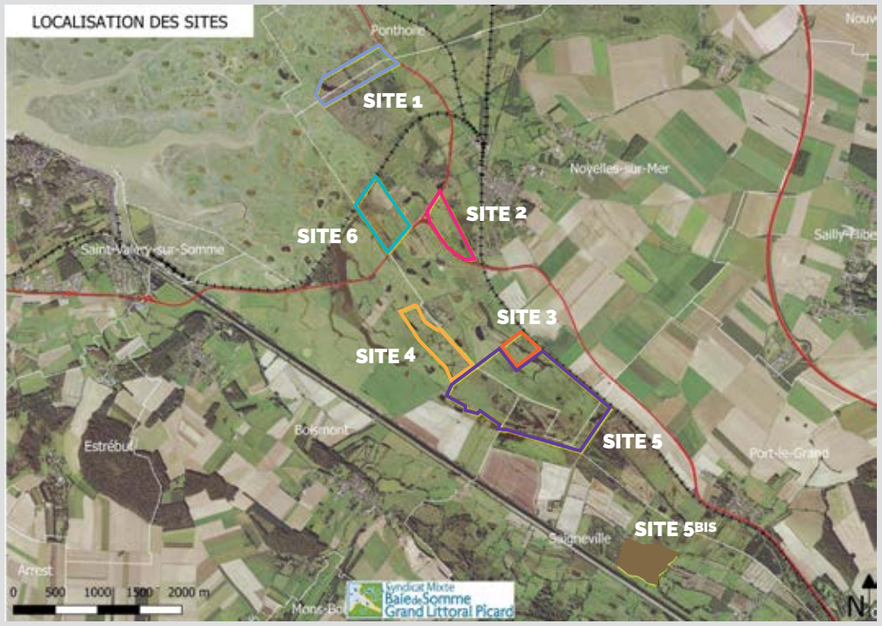

FINANCEMENT

Montant des travaux
662 000 € TTC

l'Europe s'engage en Hauts-de-France avec le FEDER	Agence de l'Eau Artois-Picardie – Etablissement public du Ministère chargé du développement durable	Région Hauts-de-France	Syndicat Mixte Baie de Somme Grand Littoral Picard
33%	50%	7%	10%

La mise en œuvre des travaux est cofinancée par le FEDER dans le cadre du programme opérationnel FEDER-FSE pour la Picardie

Grand Site de France Baie de Somme — Agence de l'Eau Artois-Picardie – Etablissement public du Ministère chargé du développement durable — Conservatoire du littoral

MAITRISE D'OUVRAGE : Syndicat Mixte Baie de Somme Grand Littoral Picard

Entreprises :

Lot 1, 2 et 4 : REVET TP — Lot 3 : Jellier Paysage — Lot 5 : Bois et Plantes Marcanterra

TRAVAUX DE RESTAURATION DES MILIEUX NATURELS HUMIDES

SITE 5 RENCLÔTURES 3/5/7

Mise en valeur hydraulique et écologique entre Baie et basse vallée de la Somme

La basse vallée de la Somme correspond à la partie aval du fleuve Somme, en fond de baie, le site s'étend de Saint Valéry sur Somme jusqu'aux portes d'Abbeville. Ce vaste ensemble de prairies humides et de secteurs inondés est classé Ramsar et Natura 2000.

Un plan de gestion définit un ensemble d'actions visant à améliorer la capacité d''accueil des oiseaux d'eau et optimiser les richesses écologiques tout en préservant les usages en place.

Les travaux de restauration concernent des propriétés du Conservatoire du littoral situées en partie Nord du Canal de la Somme ainsi que sur une partie du fond de l'estuaire, sur les communes de Port-le-Grand, Boismont, Saigneville, Noyelles-sur-mer et Ponthoile. Ces terrains sont gérés par le Syndicat Mixte Baie de Somme - Grand Littoral Picard.

Les travaux sont détaillés sur la cartographie légendée ci-contre et sont décomposés en 6 lots. Ils se dérouleront de juillet 2020 à décembre 2021 sur 7 sites différents. Ils consistent en la restauration de roselières, la création de mares, la restauration de fossés, la restauration d'ouvrages hydrauliques et la pose d'aménagements pastoraux visant à faciliter la gestion par pâturage des prairies humides.

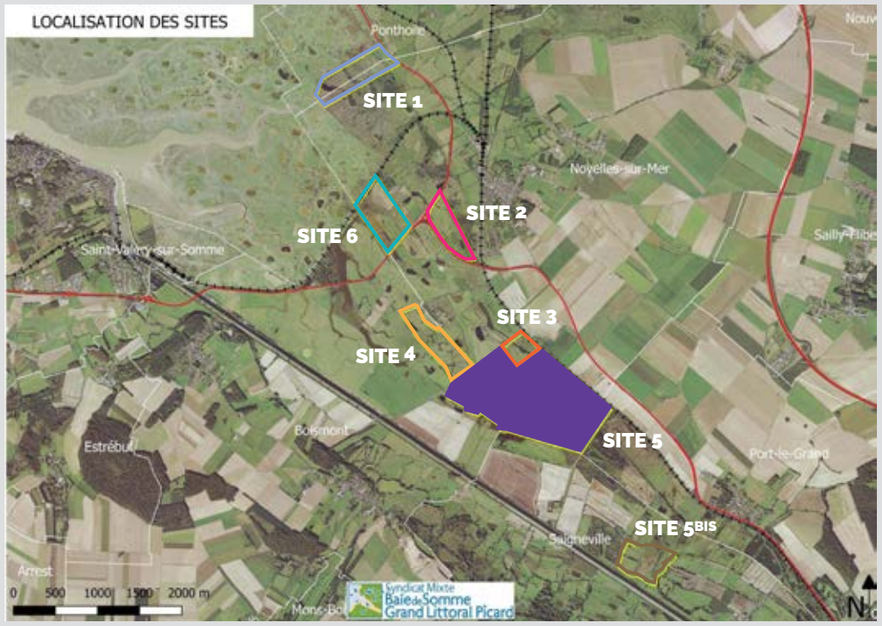

FINANCEMENT

Montant des travaux
662 000 € TTC

l'Europe s'engage en Hauts-de-France avec le FEDER	Agence de l'eau Artois-Picardie	Région Hauts-de-France	Syndicat Mixte Baie de Somme Grand Littoral Picard
33%	50%	7%	10%

La mise en œuvre des travaux est cofinancée par le FEDER dans le cadre du programme opérationnel FEDER-FSE pour la Picardie

Grand Site de France Baie de Somme — Agence de l'eau Artois-Picardie (Etablissement public du Ministère chargé du développement durable) — Conservatoire du littoral

MAITRISE D'OUVRAGE : Syndicat Mixte Baie de Somme Grand Littoral Picard

Entreprises :

Lot 1, 2 et 4 : REVET TP — Lot 3 : Pellier Paysage — Lot 5 : Bois et Plantes Marcanterra

TRAVAUX DE RESTAURATION DES MILIEUX NATURELS HUMIDES

SITE 6 MARAIS FUENTES

Mise en valeur hydraulique et écologique entre Baie et basse vallée de la Somme

La basse vallée de la Somme correspond à la partie aval du fleuve Somme, en fond de baie, le site s'étend de Saint Valéry sur Somme jusqu'aux portes d'Abbeville. Ce vaste ensemble de prairies humides et de secteurs inondés est classé Ramsar et Natura 2000.

Un plan de gestion définit un ensemble d'actions visant à améliorer la capacité d''accueil des oiseaux d'eau et optimiser les richesses écologiques tout en préservant les usages en place.

Les travaux de restauration concernent des propriétés du Conservatoire du littoral situées en partie Nord du Canal de la Somme ainsi que sur une partie du fond de l'estuaire, sur les communes de Port-le-Grand, Boismont, Saigneville, Noyelles-sur-mer et Ponthoile. Ces terrains sont gérés par le Syndicat Mixte Baie de Somme - Grand Littoral Picard.

Les travaux sont détaillés sur la cartographie légendée ci-contre et sont décomposés en 6 lots. Ils se dérouleront de juillet 2020 à décembre 2021 sur 7 sites différents. Ils consistent en la restauration de roselières, la création de mares, la restauration de fossés, la restauration d'ouvrages hydrauliques et la pose d'aménagements pastoraux visant à faciliter la gestion par pâturage des prairies humides.

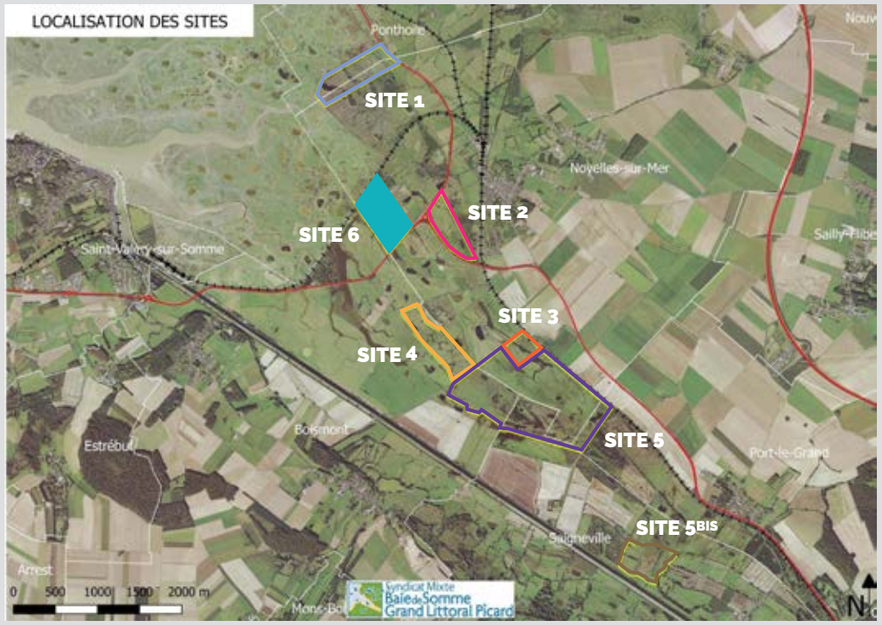

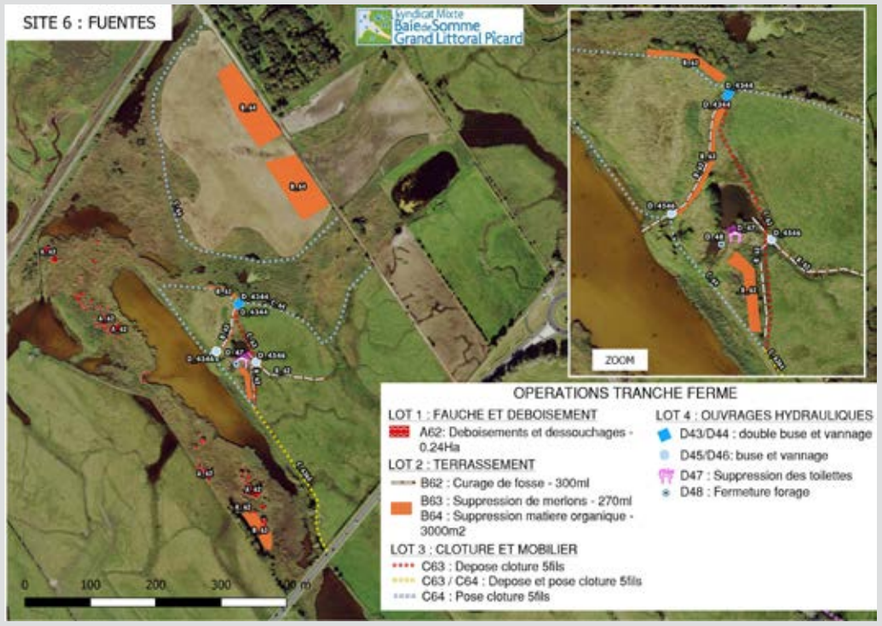

FINANCEMENT

Montant des travaux
662 000 € TTC

l'Europe s'engage en Hauts-de-France avec le FEDER	Agence de l'Eau Artois-Picardie	Région Hauts-de-France	Syndicat Mixte Baie de Somme Grand Littoral Picard
33%	50%	7%	10%

La mise en œuvre des travaux est cofinancée par le FEDER dans le cadre du programme opérationnel FEDER-FSE pour la Picardie

Grand Site de France Baie de Somme — Agence de l'Eau Artois-Picardie (Etablissement public du Ministère chargé du développement durable) — Conservatoire du littoral

MAITRISE D'OUVRAGE : Syndicat Mixte Baie de Somme Grand Littoral Picard

Entreprises :

Lot 1, 2 et 4 : REVET TP — Lot 3 : Pellier Paysage — Lot 5 : Bois et Plantes Marcanterra