



# Les zones humides d'intérêt écologique du fleuve Rhône

## Plan d'actions dans le cadre du Plan Rhône



# Sommaire

<b>Sommaire</b>	<b>2</b>
<b>Introduction : le Plan Rhône</b>	<b>3</b>
<b>I- La biodiversité connue et gérée du fleuve et de sa plaine alluviale</b>	<b>4</b>
I.1 – Le réseau Natura 2000	4
I.2 – Les sites emblématiques du fleuve Rhône	4
<b>II- D'autres zones humides à enjeux biodiversité ?</b>	<b>5</b>
II.1 - Méthodologie pour l'identification des zones humides non gérées	5
II.2 – Les sites « orphelins » de la région Rhône-Alpes	6
<b>III- Hiérarchiser pour mieux intervenir</b>	<b>7</b>
III.1 - Méthodologie utilisée pour la hiérarchie des zones humides	7
III.2 - Les résultats : la hiérarchie des zones humides de la plaine alluviale du Rhône en Rhône-Alpes	9
<b>IV- Les modes d'intervention à venir</b>	<b>9</b>
<b>Annexes</b>	<b>10</b>

# Introduction :

# le Plan Rhône

Depuis 15 ans et suite aux importantes crues et inondations de ces dernières années, plusieurs programmes sont consacrés à la fonction écologique du Rhône - Plan d'Action Rhône de 1992, Programme Décennal de Restauration Hydraulique et Ecologique... - et de ses affluents - plan Durance, plan Vidourle....- Mais il manquait un programme d'ensemble sur le fleuve avec un contenu dépassant les problématiques environnementales. De là est né le Plan Rhône avec comme ambition de coordonner et d'inscrire les actions autour du fleuve dans un projet global de développement durable.

Le Contrat de Projets Interrégional Plan Rhône (CPIER) vise à accompagner la mise en œuvre du plan Rhône pour la période 2007-2013. Il représente le premier outil d'accords et de financements entrepris autour du fleuve Rhône dans son ensemble. Ce Plan affiche une triple ambition :

- 1- concilier prévention des inondations et pressions du développement en zone inondable,
- 2- respecter et améliorer le cadre de vie des habitants,
- 3- assurer un développement économique de long terme de ce territoire stratégique au plan national, voire européen.

Pour atteindre ces objectifs, le Plan comprend 6 volets dont celui intitulé « Qualité des eaux, ressources et biodiversité » qui a pour objectif de garantir la qualité des eaux, le partage de la ressource et la préservation de la biodiversité. Il est piloté par l'Agence de l'Eau Rhône Méditerranée et Corse et les actions sont cofinancées par l'agence de l'eau, la CNR, les régions, et l'état représenté par les DREAL.

Au sein de ce volet « QR&B », la présente étude (fiche action 4.12 du Plan Rhône animée par le CREN) a pour but la mise en place d'une stratégie cohérente de préservation, de gestion et de restauration des milieux naturels et de leur biodiversité le long du corridor écologique que constitue l'axe rhodanien, ainsi que les confluences et basses vallées des affluents.

Elle identifie 2 types de sites :

- les sites emblématiques : ils regroupent les sites préservés qui bénéficient déjà d'outils de protection et/ou de gestion,
- les sites orphelins : ils rassemblent les zones humides ou pelouses sèches alluviales qui présentent des enjeux écologiques, qui se situent dans la plaine alluviale du Rhône et qui ne font pas, aujourd'hui, l'objet d'une préservation.

Le présent document dresse un bilan des sites d'intérêt écologique du fleuve Rhône, avec un regard plus précis sur la région Rhône-Alpes.

## I – La biodiversité connue et gérée du fleuve et de sa plaine alluviale

Les outils de protection et de gestion des espaces naturels remarquables sont nombreux et partagés entre différents acteurs publics et associatifs : arrêtés de biotope, espaces naturels sensibles, réserves naturelles nationales et régionales...

De nombreux milieux naturels du corridor Rhône bénéficient déjà d'outils de protection et/ou de gestion.

### I.1 – Le réseau Natura 2000

Le fleuve Rhône, notamment sur les tronçons court-circuités, participe à la richesse de la biodiversité dont l'état de conservation doit être garanti en s'appuyant sur les sites du réseau Natura 2000. Le réseau Natura 2000 appartient au «registre des zones protégées» de la DCE. Il est constitué de sites désignés aux titres de la directive «Habitats» (les zones spéciales de conservation ou ZSC), et de la directive «Oiseaux» (les zones de protection spéciale ou ZPS).

#### Synthèse sur l'ensemble du fleuve : les sites du réseau Natura 2000

Désignation	Nombre de sites	Surface (hectares)
ZSC (Directive Habitats)	20	69 599
ZPS (Directive Oiseaux)	13	341 263
Total (sans les doublons)		<b>270 808</b>



Voir carte N°1 : Sites Natura 2000 du Plan Rhône

Certains des sites Natura 2000, notamment les plus étendus, sont contenus en partie dans la plaine alluviale du fleuve Rhône.

### I.2 – Les sites emblématiques du fleuve Rhône

Les sites bénéficiant d'outils de protection réglementaire (RNN, RNR, APPB...) et les sites dotés d'une maîtrise foncière et/ou d'une protection contractuelle (Sites en gestion conservatoire, Espaces naturels Sensibles) participent à la préservation de la biodiversité de la plaine alluviale du fleuve Rhône.

Une synthèse de ces sites a été réalisée pour la région Rhône-Alpes :

Type de gestion	Nombre de sites concernés	Surface totale (hectare)
Arrêté de Préfectoral de Protection de Biotope	7	10 293
Espace Naturel Sensible	4	
Gestion conservatoire	24	
Réserve Naturelle Nationale	2	
Réserve Naturelle Régionale	1	
Réserve de chasse et de faune sauvage	3	
Site classé (loi 1930)	1	



Voir carte N° 2: Sites naturels patrimoniaux gérés et/ou protégés de la plaine alluviale du fleuve Rhône pour la région Rhône-Alpes



## II – D'autres zones humides à enjeux biodiversité ?

Les sites actuellement préservés constituent une forme de maillage vert et bleu de la plaine alluviale. Des lacunes subsistent quant aux connaissances d'enjeux écologiques au delà de ces sites et des possibilités de gestion à mettre en œuvre.

Un travail d'expertise a été mené sur la plaine alluviale du Rhône dans la région Rhône-Alpes dans un premier temps. Les Conservatoires des Espaces Naturels des Régions Provence Alpes Côte d'Azur et Languedoc Roussillon ont engagé en 2011 la démarche sur leur territoire selon la même méthodologie.

### II.1 - Méthodologie pour l'identification des zones humides non gérées

Quel est le périmètre de travail ?

La plaine alluviale du Rhône de la frontière Suisse à la Méditerranée.

Quels sites sont concernés par cette étude de faisabilité ?

- Les sites à enjeux biodiversité non gérés définis comme étant les ZNIEFF non gérées,  
→ *Les sites N2000 ont été exclus en Rhône-Alpes (mais ni en PACA ni en LR), et les sites emblématiques (Cf page précédente).*
- Les sites des inventaires zones humides départementaux à enjeux biodiversité (si ces enjeux sont connus, sinon tous) non gérés.

Quels milieux sont concernés par cette étude ?

Les zones humides en lien avec le fleuve ou sa nappe alluviale, y compris les pelouses sèches alluviales.

**→ 327 zones humides sont non gérées en 2010 dans la plaine alluviale du fleuve Rhône et donc qualifiées d' « orphelines » de gestionnaire et de gestion.**

**Synthèse sur l'ensemble du fleuve : les sites « orphelins » de la plaine alluviale du Rhône**

Région	Département	Nombre de sites orphelins
Rhône-Alpes	Haute-Savoie	8
	Savoie	30
	Ain	102
	Isère	15
	Rhône	18
	Loire	8
	Drôme	70
	Ardèche	29
Sous-total		296
PACA	Vaucluse	8
	Bouches du Rhône	2
L-R	Gard	21
Sous-total		31
TOTAL		327



Voir carte N°3 : Sites à enjeux biodiversités orphelins de gestion de la plaine alluviale du fleuve Rhône

Une fiche de synthèse est remplie pour chaque zone humide orpheline identifiée, grâce à un travail de bibliographie et de rencontres des acteurs locaux. Cette fiche rassemble :

- les principaux enjeux de biodiversité/fonctionnalité,
- le contexte socio-économique,
- les problématiques de préservation
- et les volontés locales et pistes d'action envisagées.

Un regroupement de plusieurs zones humides a été fait dans certains cas pour plus de cohérence. Les 327 sites identifiés sont donc regroupés en une centaine de fiches environ déjà pour la région Rhône-Alpes.



Voir la fiche-type en annexe

A quoi ce travail va-t-il servir ?

- A dresser le bilan des connaissances sur les sites à enjeux biodiversité orphelins de gestion des bords du Rhône,
- A hiérarchiser ces sites sur un croisement de critères (enjeux, foncier, volonté locale),
- A monter des programmes de valorisation des sites prioritaires.

## II.2 – Les sites « orphelins » de la région Rhône-Alpes

Les sites orphelins identifiés sur la région Rhône-Alpes sont répartis de la façon suivante :

- Rhône-Amont : les sites situés entre la source du Rhône et la ville de Lyon incluse.
- Moyenne vallée du Rhône : les sites situés à l'aval de Lyon.

**Répartition des sites orphelins de la plaine alluviale du Rhône - Région Rhône-Alpes -**

Localisation	Département	Nombre de fiches sites orphelins
Rhône-Amont	Haute-Savoie	4
	Savoie	10
	Ain	16
	Isère	14
	Rhône	2
Moyenne vallée du Rhône	Loire	3
	Rhône	5
	Isère	2
	Drôme-Ardèche	43
Total		99



Voir fiches en annexe

L'ensemble des fiches (présentées par département) est présenté en annexe.

### **III –Hiérarchiser pour mieux intervenir**

Les délais d'intervention dans le cadre du présent plan Rhône (fin 2013) et la réalité de terrain ne permettent pas d'envisager une intervention sur l'ensemble des zones humides de la plaine alluviale du Rhône. Une hiérarchie a été mise en place, s'appuyant sur divers critères et permettant de définir une vocation à chaque zone humide (partant du principe que toute zone humide a son importance dans l'équilibre du fleuve et de sa plaine alluviale).

#### **III.1 - Méthodologie utilisée pour la hiérarchie des zones humides**

4 critères principaux ont été utilisés pour définir la vocation des ZH :

- 1- Enjeu biodiversité :** présence d'espèces patrimoniales / habitats patrimoniaux / naturalité / corridor / reconnaissance au titre des ZNIEFF ou SIE de la CNR
- 2- Intérêt fonctionnel :** zone d'expansion de crues / filtre naturel / degré d'isolement / ressource en eau / recharge de la nappe
- 3- Intérêt à l'échelle de l'entité hydrographique :** haut-Rhône, Rhône moyen, Rhône aval
- 4- Menaces qui pèsent sur la zone humide :** digues, pollution, espèces invasives, projets / déconnexion / urbanisation / sur fréquentation

Deux autres critères ont été utilisés pour pondérer ou augmenter la vocation de la zone humide :


- 1- Niveau de connaissances** sur le fonctionnement de la ZH / milieux / espèces
- 2- Faisabilité d'un programme de préservation** (foncier, porteur de projet, gouvernance, volonté locale). Ce dernier critère constitue plus un niveau décisionnel. La volonté locale est la composante majeure de la mise en place des projets, quel que soit l'enjeu en termes de biodiversité de la zone humide.

Le croisement de l'appréciation apportée à chaque critère pour chaque zone humide permet d'affecter une orientation pour chacune (étant entendu que toutes les zones humides apportent des bénéfices) :

Orientation	Intérêt biodiversité	Intérêt fonctionnel	Intérêt à l'échelle de l'entité hydro du fleuve	Menaces
<b>Préservation urgente</b>	Fort	Fort	Fort ou Moyen	Fort ou Moyen
<b>Préservation nécessaire</b>	Fort ou Moyen	Fort ou Moyen	Faible ou Moyen ou Fort	Fort ou Moyen
<b>Veille active pour préservation</b>	Moyen ou faible	Moyen ou faible	Faible	Faible ou Moyen ou Fort
<b>Intervention si opportunité</b>	Faible	Moyen ou faible	Faible	Faible ou Moyen ou Fort

- **Une préservation urgente** signifie que la ZH est prioritaire et présente de forts enjeux pour la biodiversité et la fonctionnalité et en même temps de fortes menaces : la mise en place d'une protection, d'un plan de gestion et/ou une acquisition foncière est urgente et à réaliser d'ici 2013 (fin du premier Plan Rhône). D'autre part, une gouvernance adaptée doit aussi se mettre en place.
- **Une préservation nécessaire** signifie que la ZH mérite amplement un projet de préservation : il s'agit là de travailler avec les acteurs locaux pour élaborer un plan de gestion, mettre en place rapidement un outil fort de gestion adaptée.
- **Une veille active** signifie que la ZH présente moins d'enjeux, sa préservation n'est pas prioritaire. Il s'agit là de solliciter les acteurs locaux pour commencer à les sensibiliser à l'idée d'un projet de préservation de la zone humide. L'objectif est plus de sensibiliser les acteurs locaux à l'idée d'une possible préservation.
- **Une intervention si opportunité** signifie que la ZH ne présente pas de réel enjeu mais qu'en tant que ZH elle mérite quand même notre attention. Il s'agit de rester vigilant sur les projets en devenir et de savoir saisir les opportunités de guider les porteurs de projets vers une action plus intégratrice des enjeux biodiversité.

## III.2 – Les résultats : la hiérarchie des zones humides de la plaine alluviale du Rhône en Rhône-Alpes

 Voir les tableaux généraux en annexe

Sur le Rhône amont, la hiérarchie s'est effectuée site par site, en croisant les critères précédemment mentionnés et en pondérant à dire d'experts lors d'une rencontre partenariale organisée en mai 2011 aux Avenières (38).

Sur le Rhône aval, la hiérarchie s'est effectuée par regroupements de zones humides en secteurs fonctionnels cohérents. Le croisement de critères et la confrontation à dire d'experts s'est effectué lors d'une rencontre partenariale organisée en octobre 2010 à Alixan (26).

7 zones humides ressortent avec une nécessité de préservation urgente sur le Rhône amont, et 4 sur le Rhône aval :

- Les Zh non gérées du marais de Chautagne,
- Les ZH non gérées du lac du Bourget,
- L'étang d'entre-roche,
- Les bords du Guiers,
- Le grand Marais des Avenières,
- Le secteur de l'Huert,
- Vieux Rhône de la Roche-de-Glun,
- Vieux Rhône de Bourg-lès-Valence,
- Vieux Rhône de Montélimar,
- Ecluse de Châteuneuf.



Voir carte N°4 :

*Hiérarchie des sites pour  
priorisation d'intervention*

Depuis la synthèse des fiches, 7 sites sont en cours d'élaboration d'une opération de préservation devant permettre à plus ou moins court terme d'assurer leur pérennité.

27 zones humides ressortent avec un besoin de préservation nécessaire sur le Rhône amont, et 22 sur le Rhône aval.

22 zones humides ressortent avec une nécessité de veille active pour préservation sur le Rhône amont, et 16 sur le Rhône aval.

## IV – Les modes d'intervention à venir

En parallèle de l'élaboration de la hiérarchisation des zones humides, différents projets ont commencé à voir le jour. Des plans de gestion sont déjà en cours de rédaction sur des sites prioritaires en Drôme-Ardèche, des contacts sont pris sur les autres zones humides. Un plan d'actions en faveur de la biodiversité a notamment été mis en place sur le Haut-Rhône : 85 zones humides peuvent potentiellement bénéficier de financements pour leur préservation dans ce cadre, et différentes fiches-actions visent à leur préservation.

211 zones humides ne bénéficient d'aucune procédure locale : elles peuvent potentiellement s'inscrire dans le projet de « Dispositif zones humides axe Rhône en Rhône-Alpes » en cours d'élaboration.

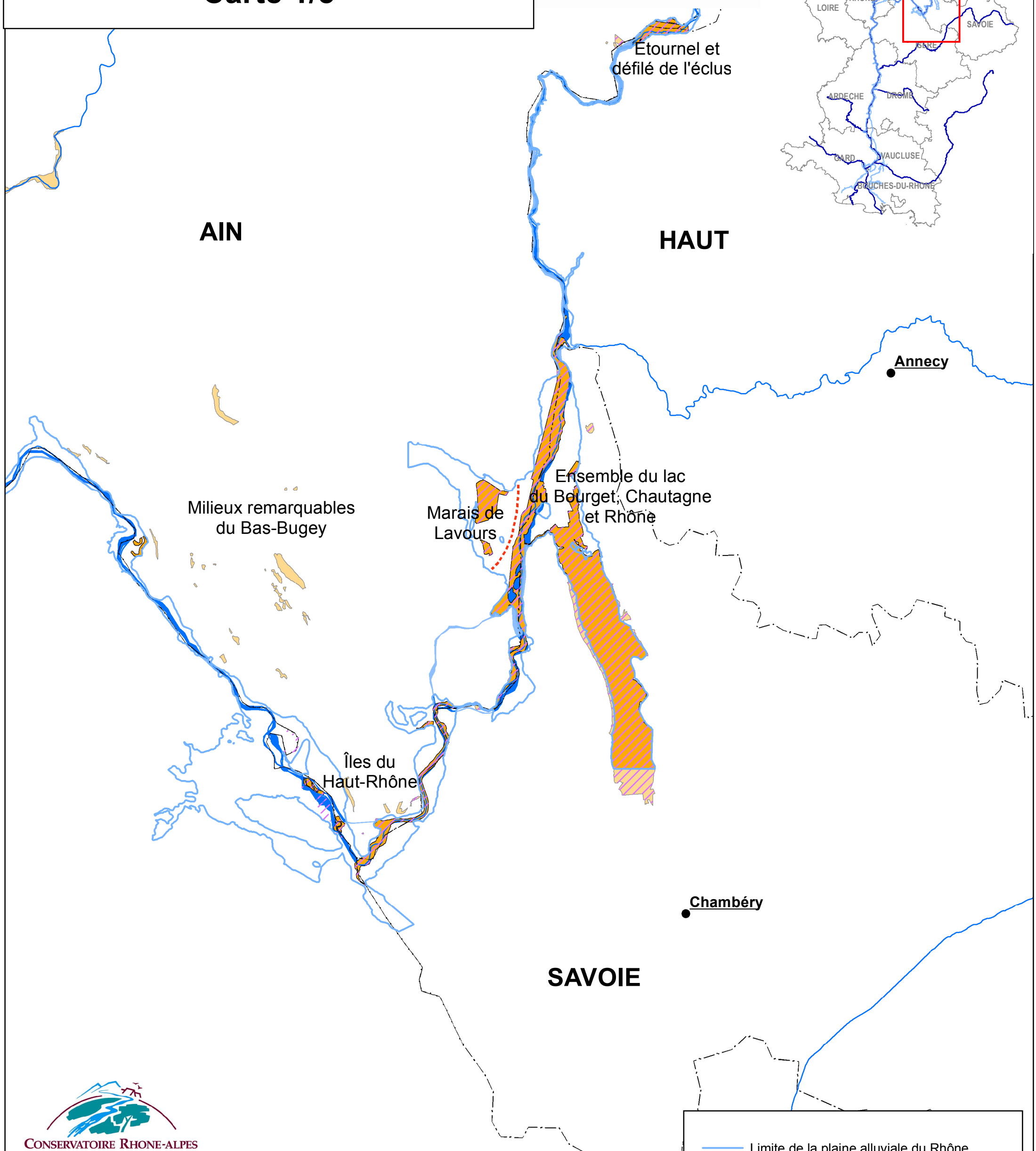
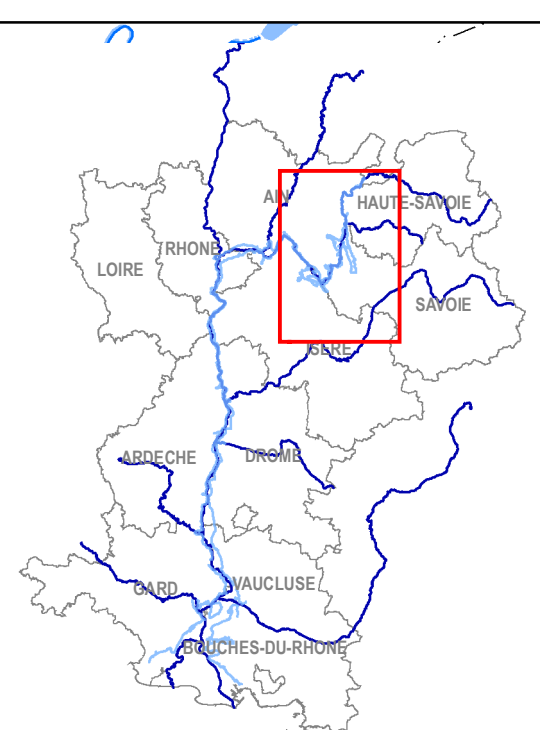


# Annexes

- ✓ *Carte N°1 : Sites Natura 2000 du Plan Rhône*
- ✓ *Carte N° 2 : Sites naturels patrimoniaux gérés et/ou protégés de la plaine alluviale du fleuve Rhône*
- ✓ *Carte N°3 : Sites à enjeux biodiversités orphelins de gestion de la plaine alluviale du fleuve Rhône*
- ✓ *Fiche type Plan Rhône*
- ✓ *Sur CD : Fiches des zones humides orphelines de la région Rhône-Alpes*

# Sites Natura 2000 du Plan Rhône

## Carte 1/5



CODE EUROPE	Région (s)	DENOMINATION DU SITE (Directive Habitats) ou de la ZPS (Directive Oiseaux)	Date de validation du DOCOB	Opérateur du document d'objectifs
FR8201650	A25	ETOURNEL et DEFILE de L'ECLUSE	03/10/01	PNR Haut Jura
FR8212001	ZPS 10	ETOURNEL ET DEFILE DE L'ECLUSE	03/10/01	PNR Haut Jura
FR8201637	A06	MARAIS DE LAVOURS	06/03/1998 (en ligne)	EID
FR8210016	ZPS 02	MARAIS DE LAVOURS	06/03/1998 (en ligne)	EID
FR8201771	S08	ENSEMBLE LAC DU BOURGET-CHAUTAGNE-RHONE	06/03/1998 (en ligne)	CPNS
FR8212004	ZPS 13	Ensemble Lac du Bourget-Chautagne-Rhône	06/03/03	CPNS
FR8201748	I32	ILES DU HAUT RHÔNE	Docob non lancé	
FR8210058	ZPS 06	ILES DU HAUT RHONE	Docob non lancé	
FR8201641	A11	MILIEUX REMARQUABLES DU BAS BUGHEY	Docob sera lancé en 2009	

— Limite de la plaine alluviale du Rhône  
  Sites Natura 2000 directive oiseaux  
  Sites Natura 2000 directive habitats  
  Fleuve Rhône et ses affluents

**Kilomètres**

0      5      10

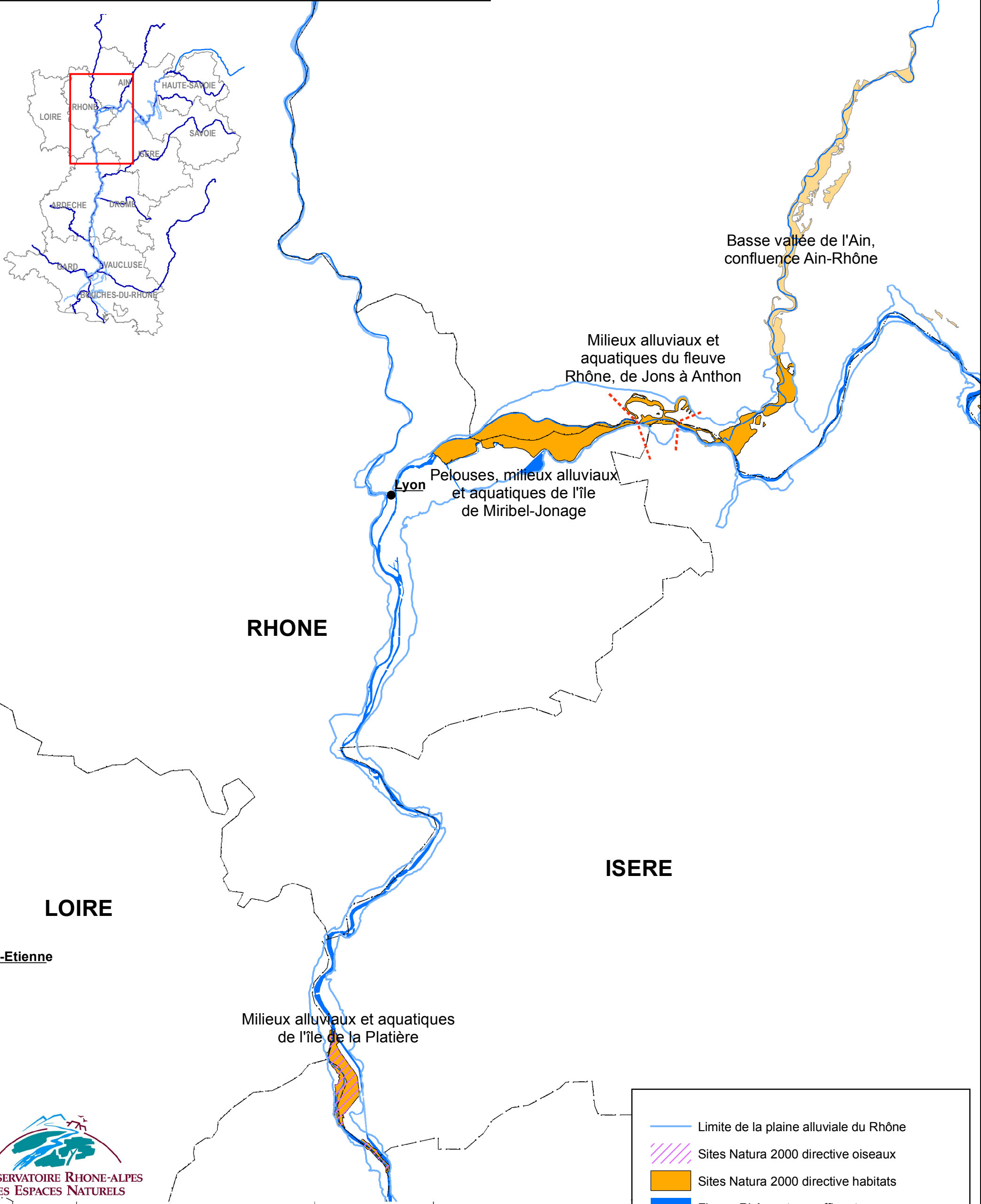
N

# Sites Natura 2000 du Plan Rhône

## Carte 2/5

2007-2013

**R H Ô N E**  
Donnons un avenir à notre fleuve



**CONSERVATOIRE RHONE-ALPES  
DES ESPACES NATURELS**

CODE EUROPE	Région (s)	DENOMINATION DU SITE (Directive Habitats) ou de la ZPS (Directive Oiseaux)	Date de validation du DOCOB	Opérateur du document d'objectifs
FR8201645	A16	MILIEUX ALLUVIAUX ET AQUATIQUES DE LA BASSE VALLEE DE L'AIN	01/07/05	SIVU BVVVA et CREN
FR8201653	A28	BASSE VALLEE DE L'AIN, CONFLUENCE AIN - RHONE (ex MILIEUX ALLUVIAUX ET AQUATIQUES DE LA CONFLUENCE AIN - RHONE)	01/07/05	
FR8201638	A07	MILIEUX ALLUVIAUX ET AQUATIQUES DU FLEUVE RHONE DE JONS A ANTHON	en cours	CREN
FR8201785	R01	PELOUSES, MILIEUX ALLUVIAUX ET AQUATIQUES DE L'ILE DE MIRIBEL-JONAGE	en cours	Ecosphère

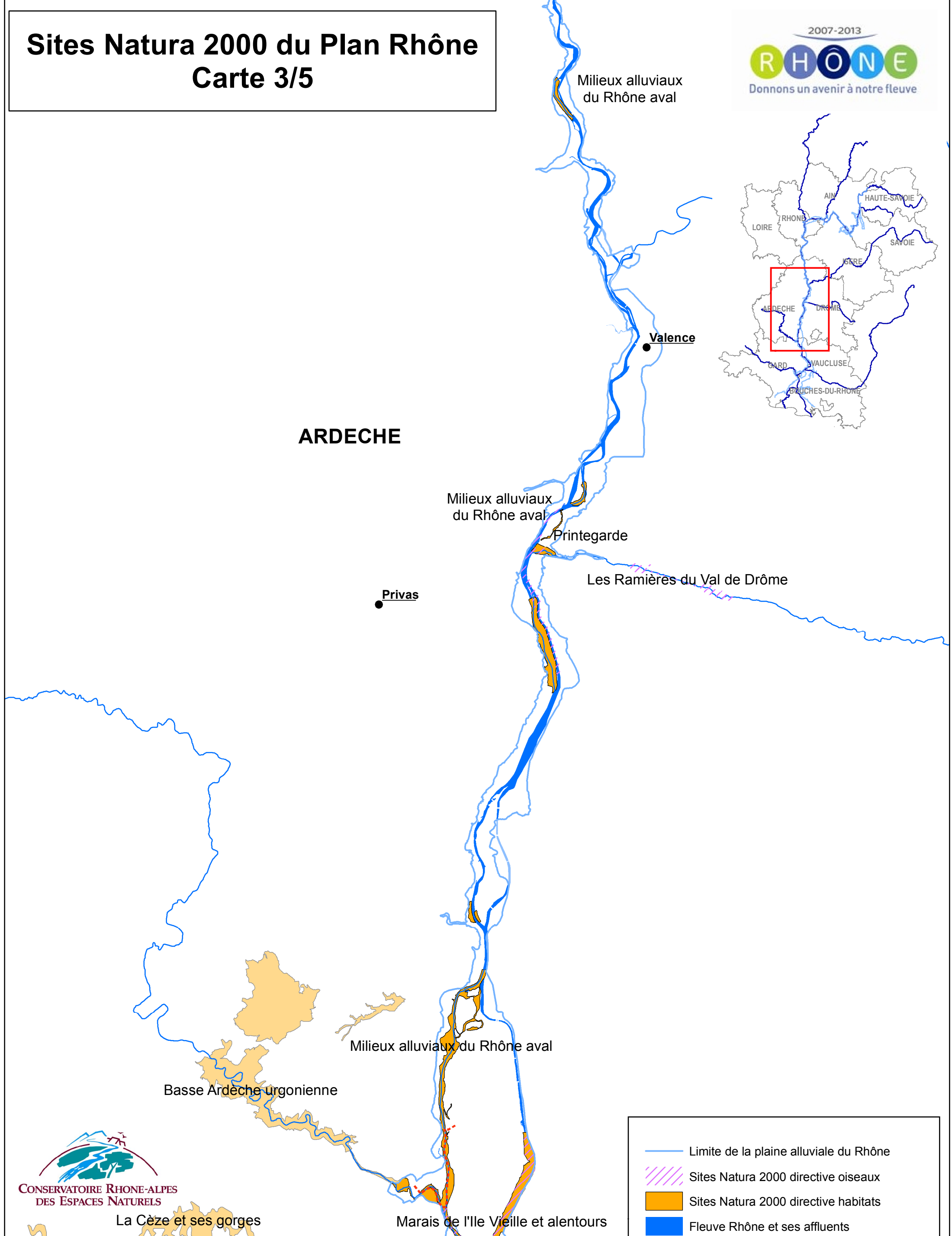
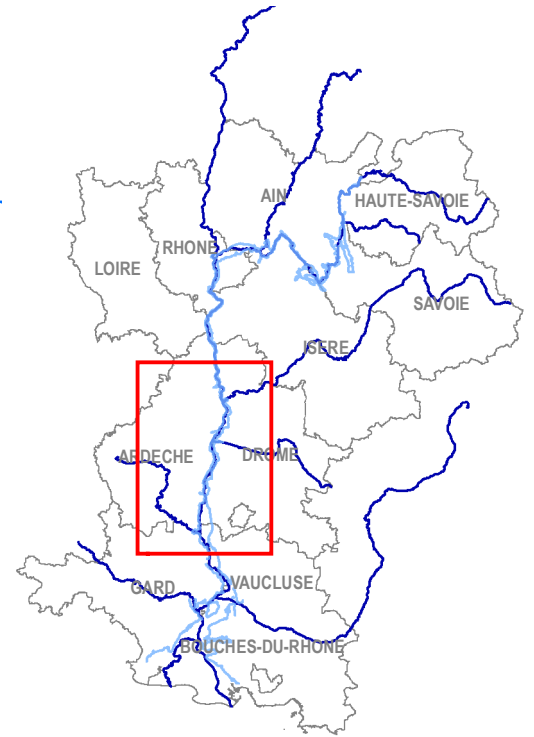
- Limite de la plaine alluviale du Rhône
- Sites Natura 2000 directive oiseaux
- Sites Natura 2000 directive habitats
- Fleuve Rhône et ses affluents

Kilomètres  
0 5 10



# Sites Natura 2000 du Plan Rhône

## Carte 3/5



La Cèze et ses gorges

CODE EUROPE	Région (s)	DENOMINATION DU SITE (Directive Habitats) ou de la ZPS (Directive Oiseaux)	Date de validation du DOCOB	Opérateur du document d'objectifs
FR8201749	I33	MILIEUX ALLUVIAUX ET AQUATIQUES DE L'ILE DE LA PLATIERE	10/12/98 (en ligne) (en cours de révision)	Association des amis de la RN de l'île de la Platière
FR8212012	ZPS 30	ILE DE LA PLATIERE	en cours	Association des amis de la RN de l'île de la Platière
FR8201677	D04	MILIEUX ALLUVIAUX DU RHONE AVAL	10/12/98 (en ligne) (en cours de révision)	Association des amis de la RN de l'île de la Platière
FR8212010	ZPS 12	PRINTEGARDE	20/04/04	ONCFS Birieux
FR8210041		LES RAMIERES DU VAL DE DROME	(pas encore en ligne)	

— Limite de la plaine alluviale du Rhône  
▨ Sites Natura 2000 directive oiseaux  
 Sites Natura 2000 directive habitats  
 Fleuve Rhône et ses affluents

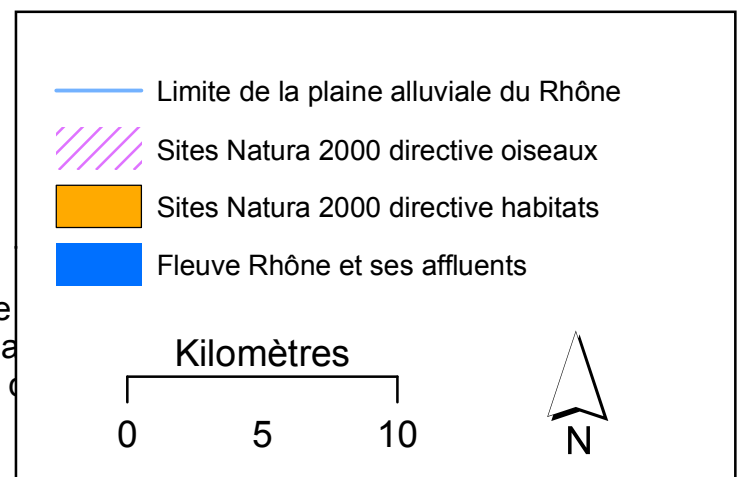
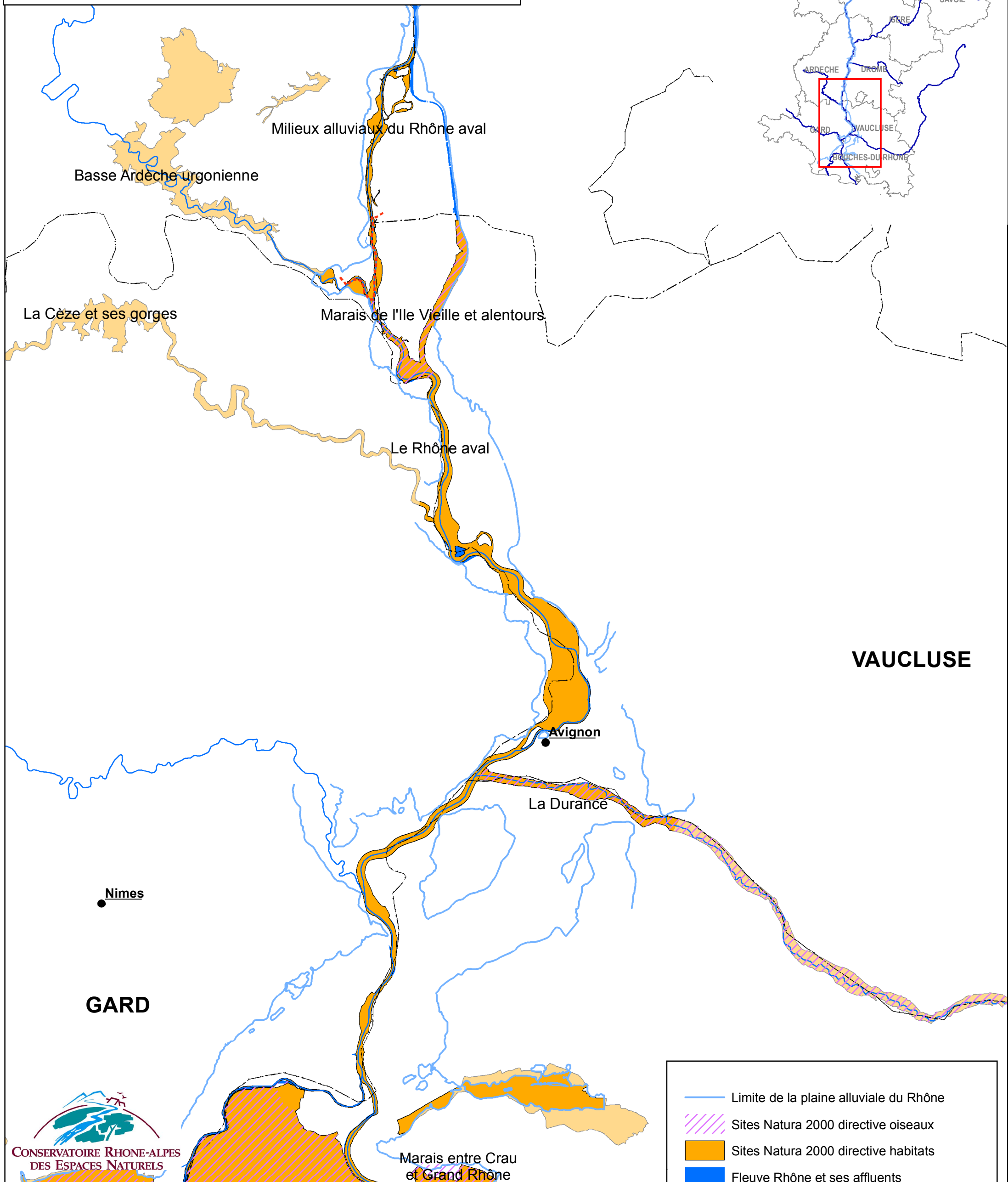
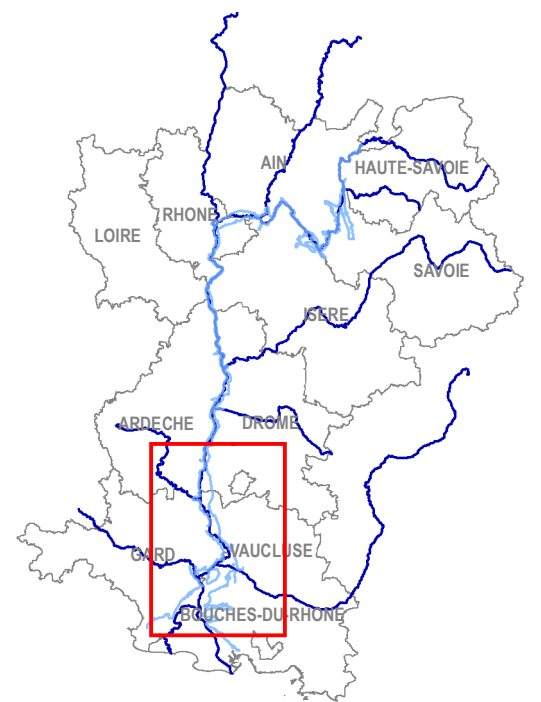
**Kilomètres**

0      5      10

N

# Sites Natura 2000 du Plan Rhône

## Carte 4/5

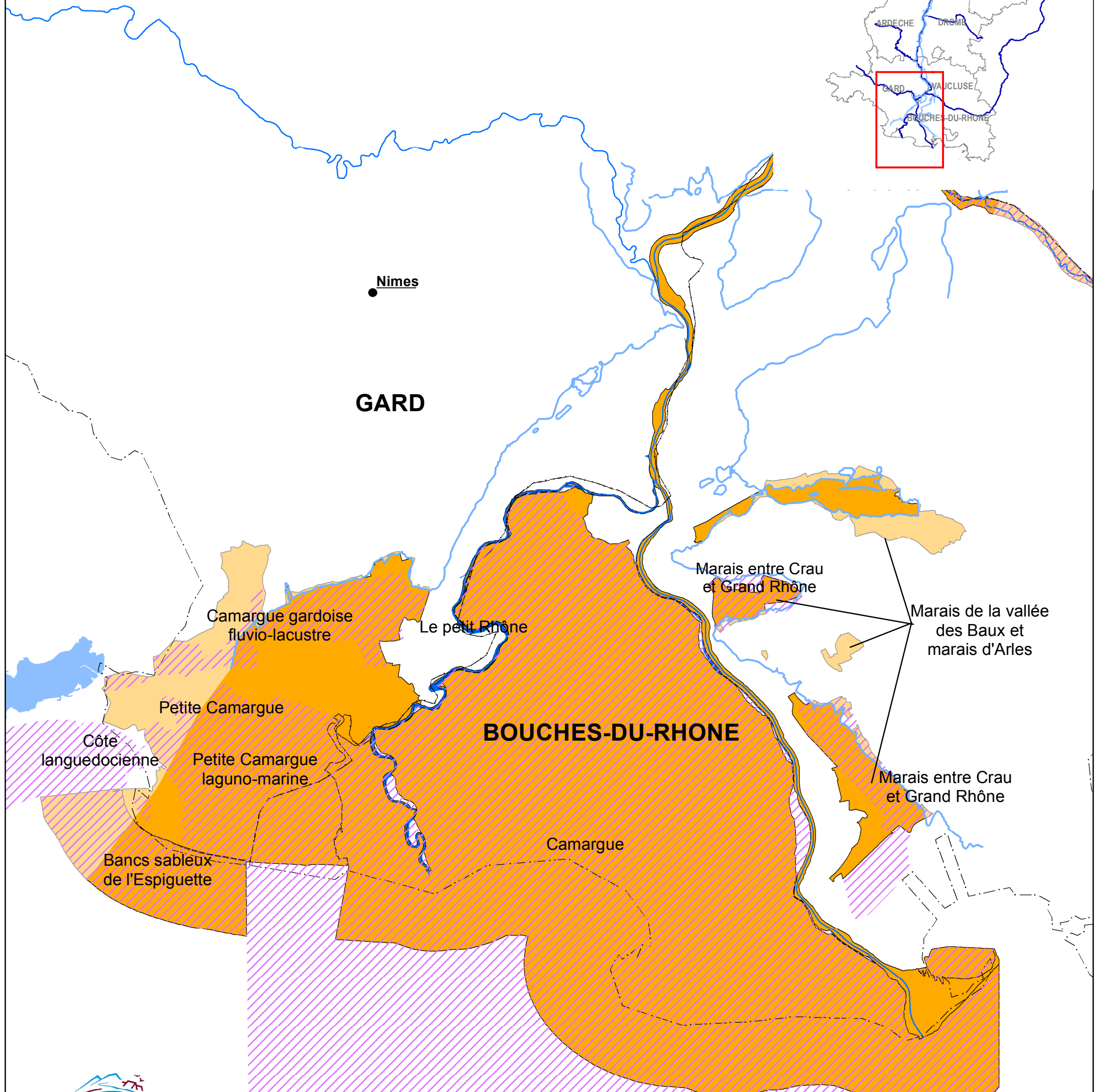
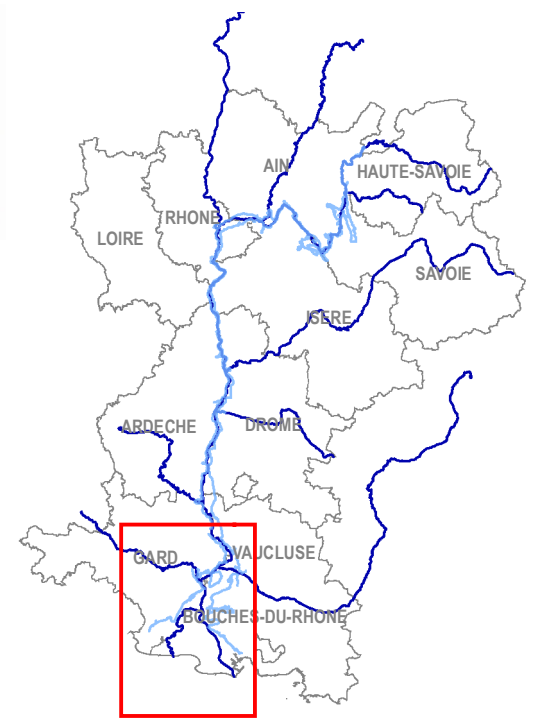


CODE EUROPE	Région (s)	DENOMINATION DU SITE (Directive Habitats) ou de la ZPS (Directive Oiseaux)	Date de validation du DOCOB	Opérateur du document d'objectifs
FR8201677	D04	MILIEUX ALLUVIAUX DU RHONE AVAL	10/12/98 (en ligne) (en cours de révision)	Association des amis de la RN de l'Île de la Platière
FR8201654	B01	BASSE ARDECHE URGONNIENNE	15/01/1998 (en ligne) (en cours de révision)	Syndicat de gestion des gorges de l'Ardèche
FR9301590	PACA LR	LE RHONE AVAL	-	-
FR9312006	PACA LR	MARAIS DE L'ÎLE VIEILLE ET ALENTOURS	(DOCOB en cours)	Etat
FR9101399	LR	LA CEZE ET SES GORGES	-	-
FR9301589	PACA	LA DURANCE	(DOCOB en cours)	SMAVD
FR9312003	PACA	LA DURANCE	(DOCOB en cours)	SMAVD



# Sites Natura 2000 du Plan Rhône

## Carte 5/5



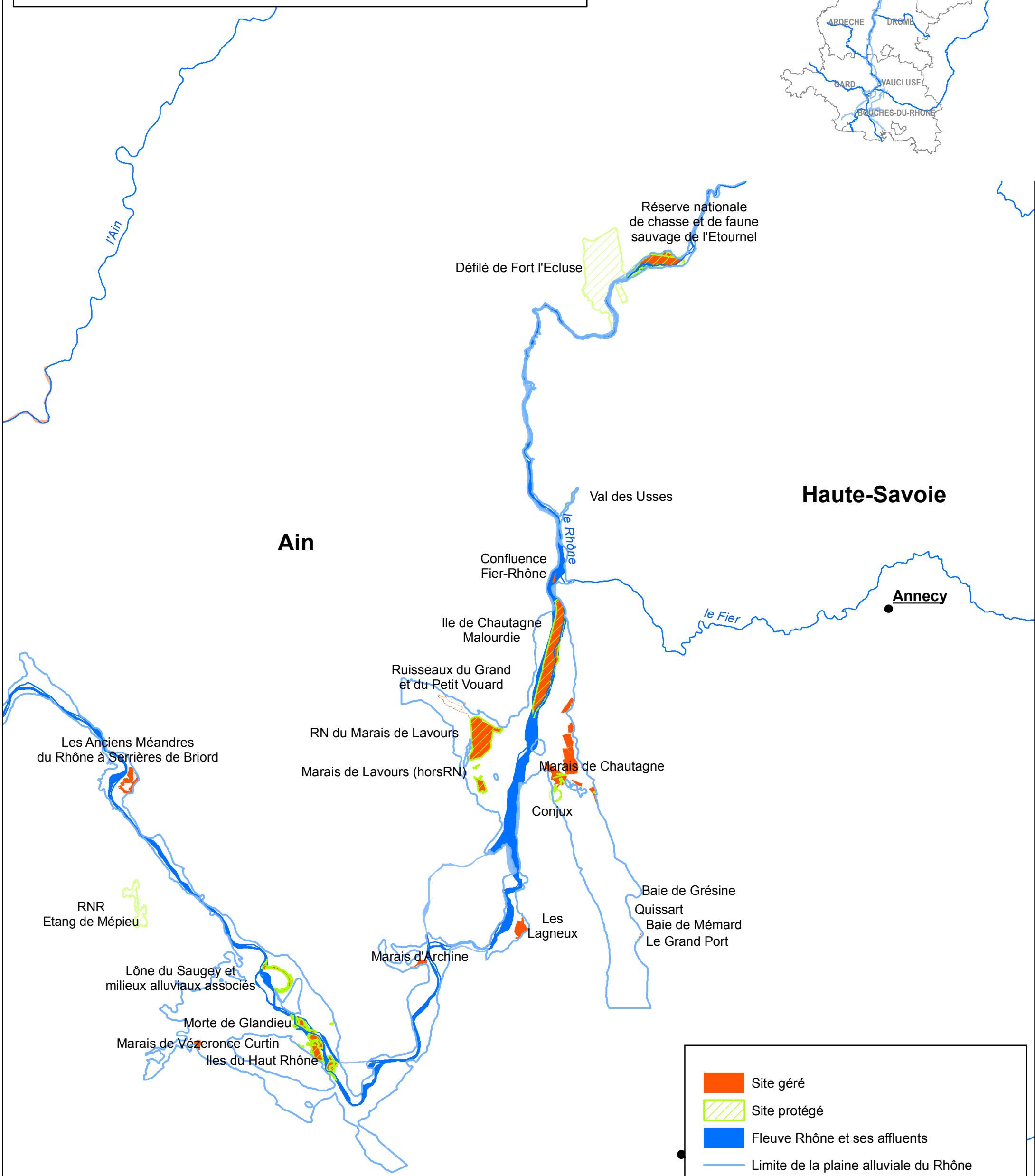
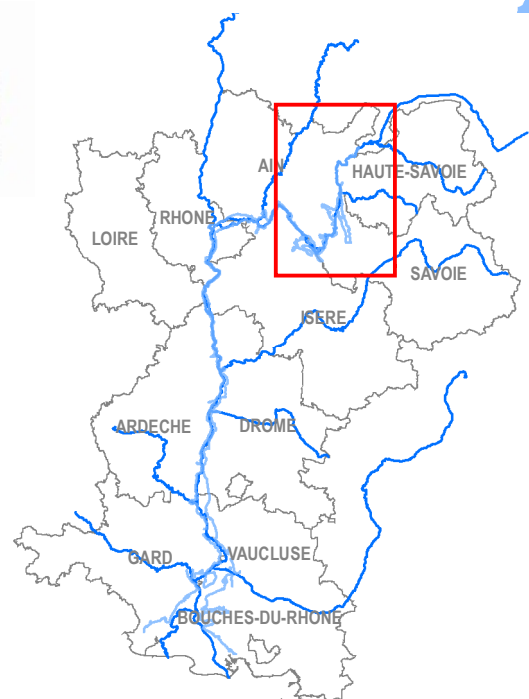
CODE EUROPE	Région (s)	DENOMINATION DU SITE (Directive Habitats) ou de la ZPS (Directive Oiseaux)	Date de validation du DOCOB	Opérateur du document d'objectifs
FR9301590	PACA LR	LE RHONE AVAL	-	-
FR9101405	PACA LR	LE PETIT RHONE	(DOCOB lancé)	PNR Camargue
FR9301592	PACA	LA CAMARGUE	(DOCOB en cours)	PNR Camargue
FR9101406	LR	LA CAMARGUE GARDOISE	-	-
FR9112013	PACA LR	PETITE CAMARGUE LAGUNO MARINE	-	-
FR9310019	PACA	LA CAMARGUE	(DOCOB en cours)	PNR Camargue
FR9301596	PACA	MARAIS DE LA VALLEE DES BAUX ET MARAIS D'ARLES	DOCOB approuvé le 03/08/2009	Chambre d'agriculture 13 - animation PNRC
FR9312001	PACA	MARAIS ENTRE CRAU ET GRAND RHÔNE	DOCOB approuvé le 03/08/2009	Chambre d'agriculture 13 - animation PNRC
FR9112035	PACA LR	COTE LANGUEDOCIENNE	-	-
FR9102014	LR	BANC SABLEUX DE L'ESPIQUETTE	-	-

— Limite de la plaine alluviale du Rhône  
 / / Sites Natura 2000 directive oiseaux  
 ■ Sites Natura 2000 directive habitats  
 ■ Fleuve Rhône et ses affluents

**Kilomètres**  
 0 5 10

# Sites naturels patrimoniaux gérés et/ou protégés de la plaine alluviale du fleuve Rhône

## Carte 1/4



- Site géré
- Site protégé
- Fleuve Rhône et ses affluents
- Limite de la plaine alluviale du Rhône

Kilomètres

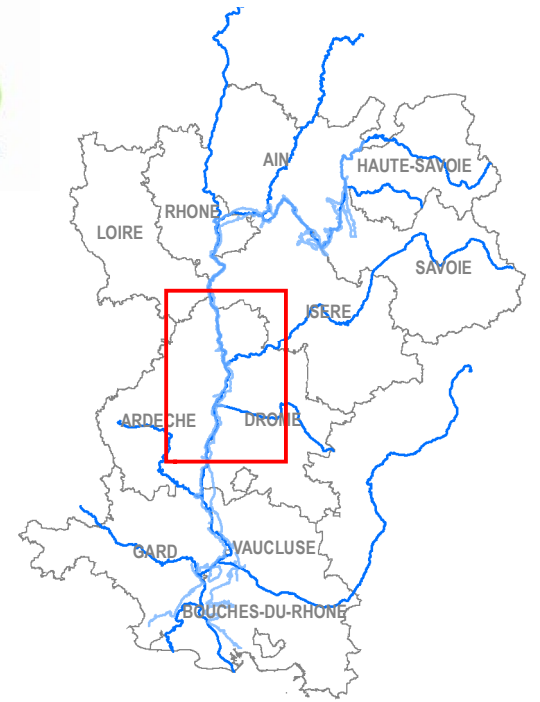
0      5      10





# Sites naturels patrimoniaux gérés et/ou protégés de la plaine alluviale du fleuve Rhône

## Carte 3/4



**Ardèche**

**Drôme**

**Valence**

Réserve de chasse et de faune sauvage de Printegarde

RNN Ramières du Val de Drôme

**Privas**

*la Drôme*

Site de Cruas

Carrière de Rochemaure

Micronat

Lône de la Roussette

 Site protégé

 Site géré

 Limite de la plaine alluviale du Rhône

 Fleuve Rhône et ses affluents

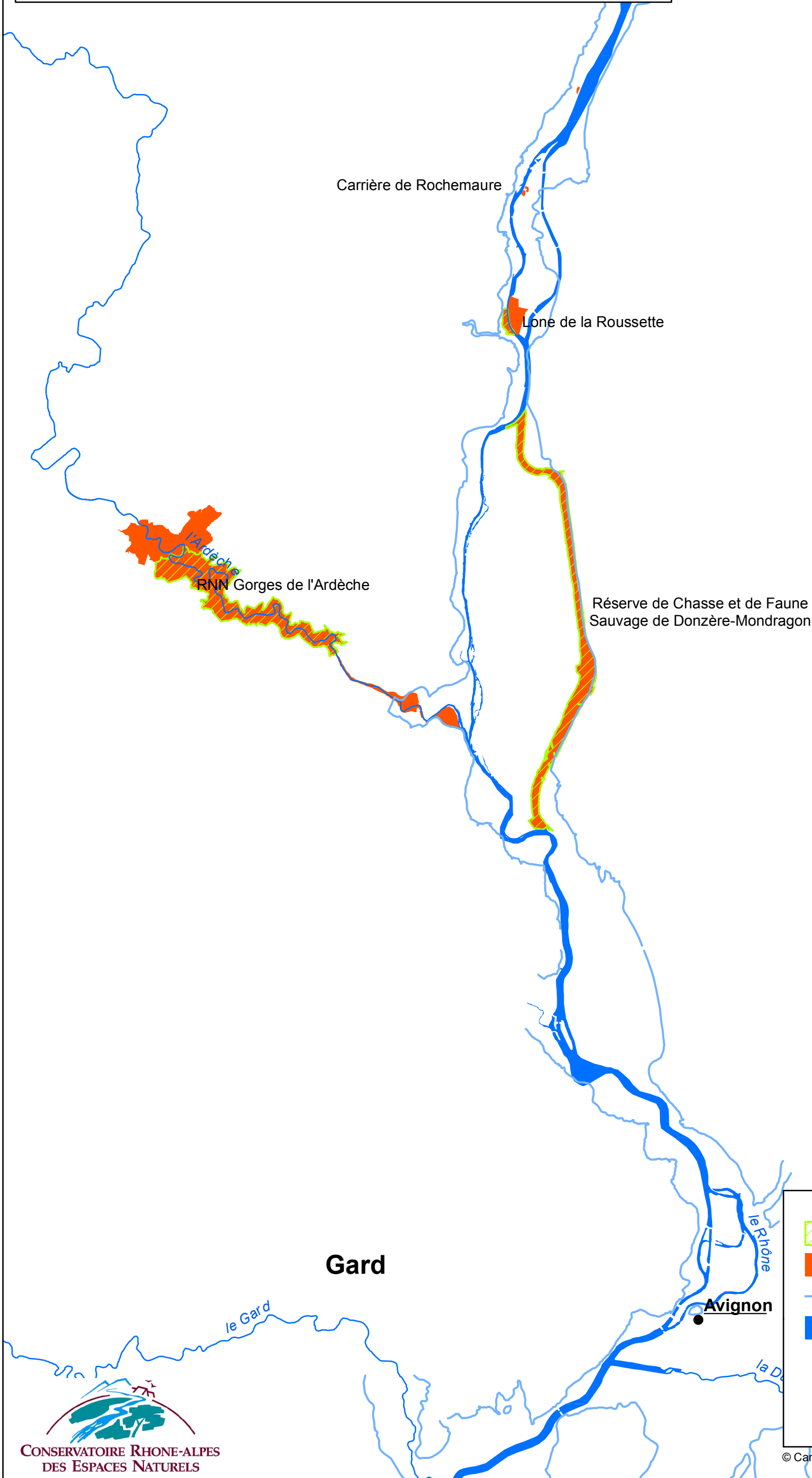
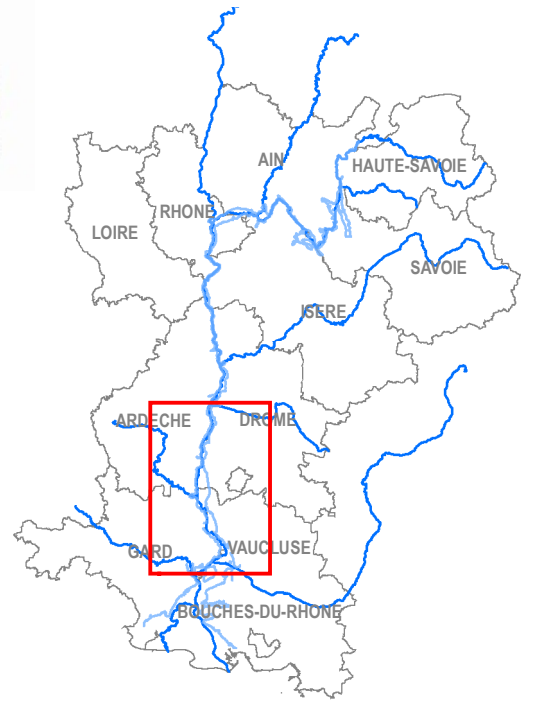
Kilomètres





0 5 10



# Sites naturels patrimoniaux gérés et/ou protégés de la plaine alluviale du fleuve Rhône


## Carte 4/4



-  Site protégé
-  Site géré
-  Limite de la plaine alluviale du Rhône
-  Fleuve Rhône et ses affluents

**Kilomètres**

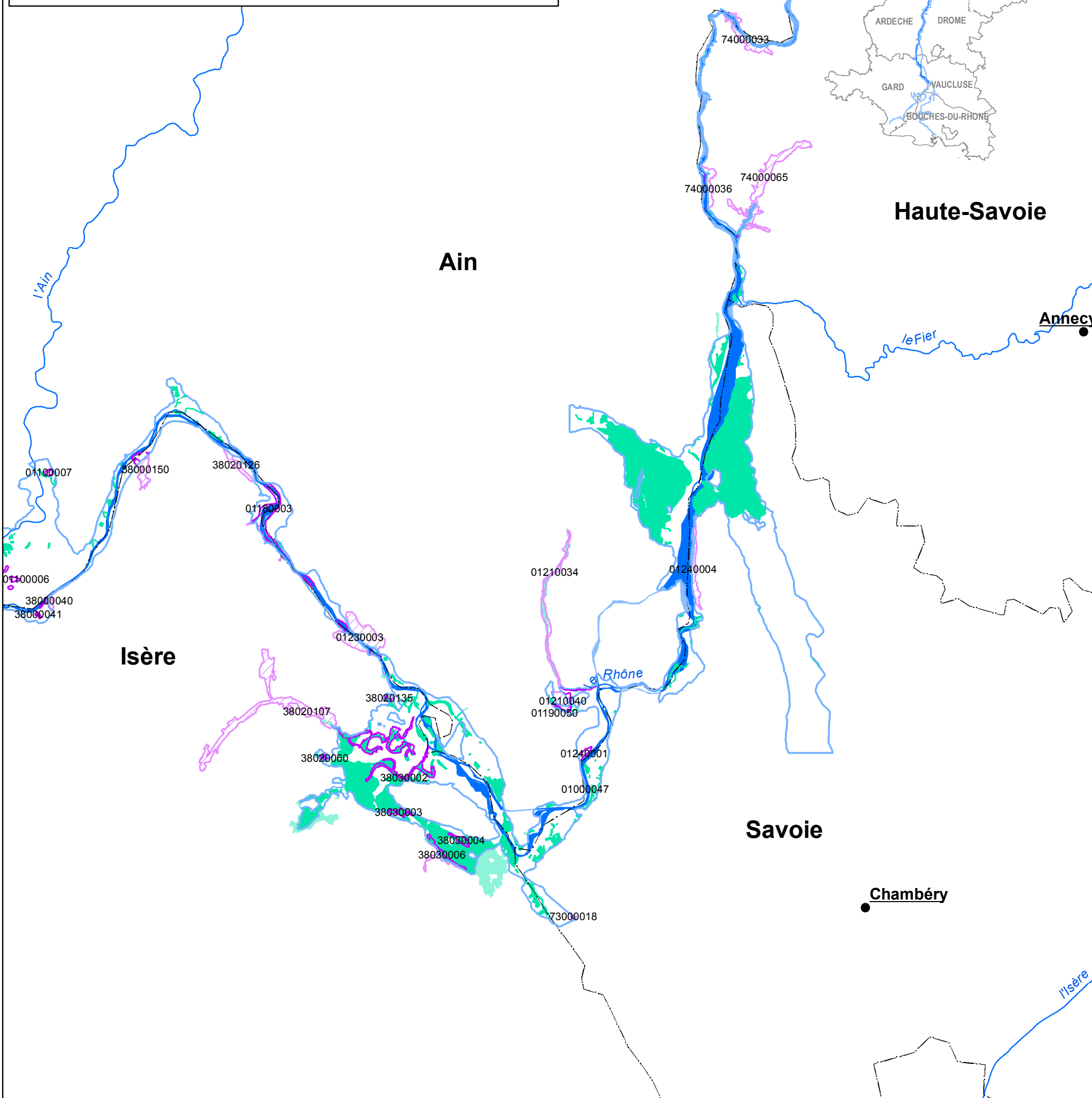
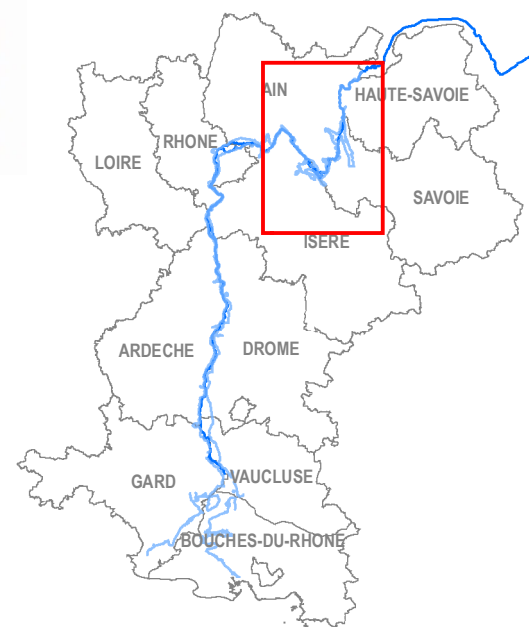
0      5      10

 N



# Sites à enjeux biodiversités orphelins de gestion de la plaine alluviale du fleuve Rhône

## Carte 1/5



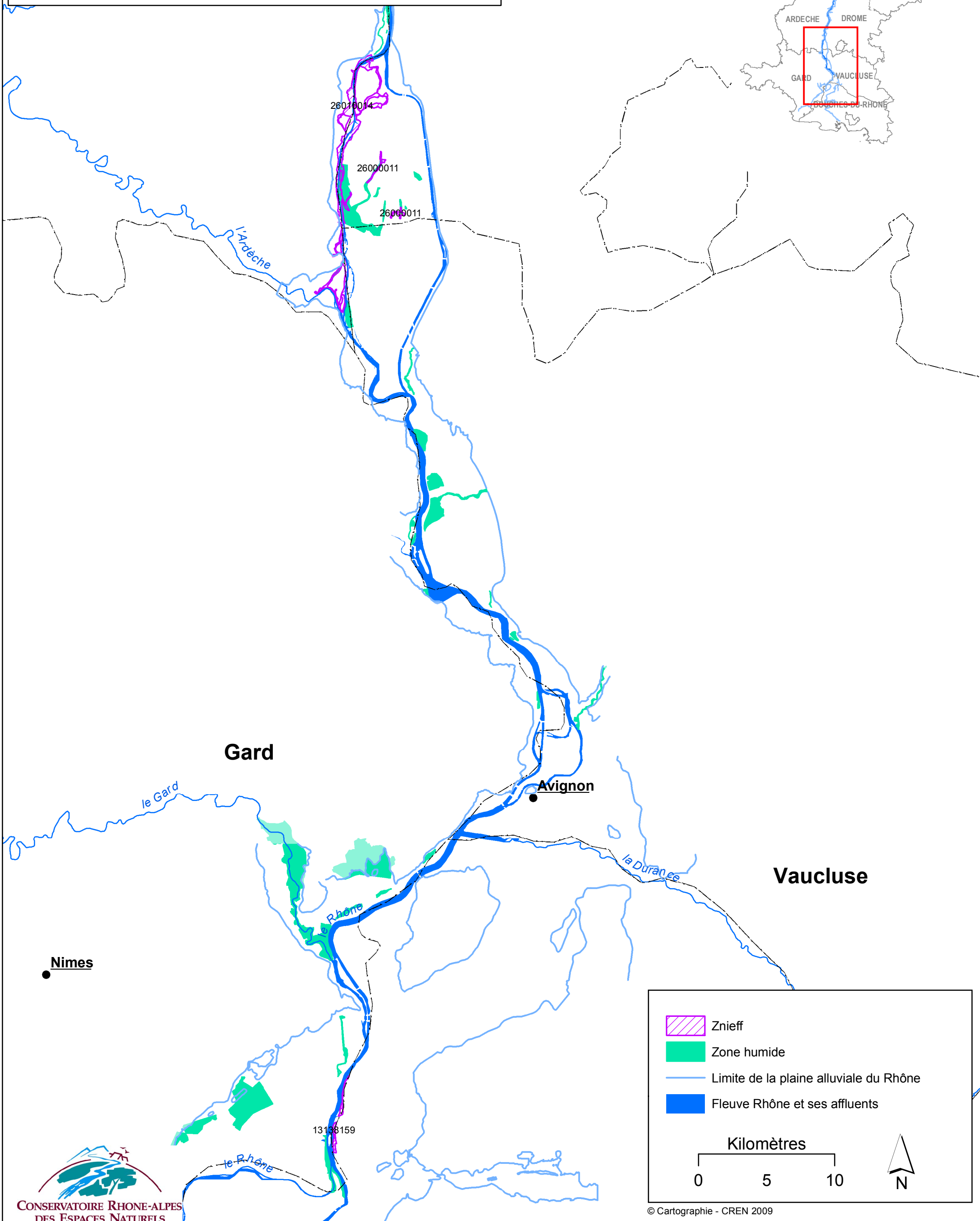
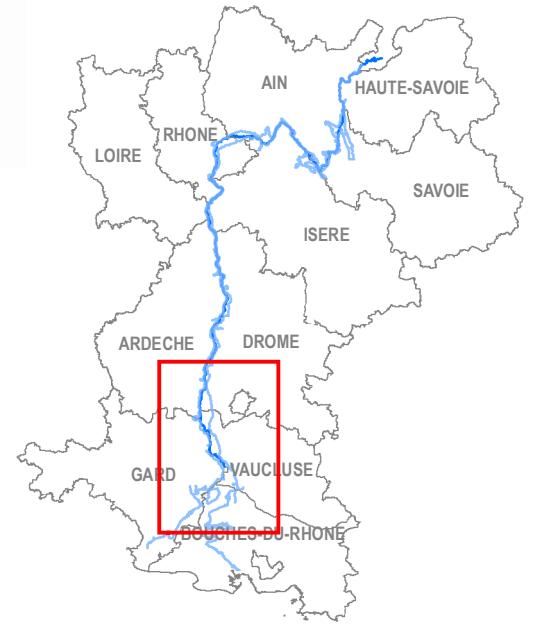
	Znieff
	Zone humide
	Limite de la plaine alluviale du Rhône
	Fleuve Rhône et ses affluents





Kilomètres

0 5 10


N

# Sites à enjeux biodiversités orphelins de gestion de la plaine alluviale du fleuve Rhône Carte 4/5



 Znieff  
 Zone humide  
 Limite de la plaine alluviale du Rhône  
 Fleuve Rhône et ses affluents

Kilomètres  
0 5 10

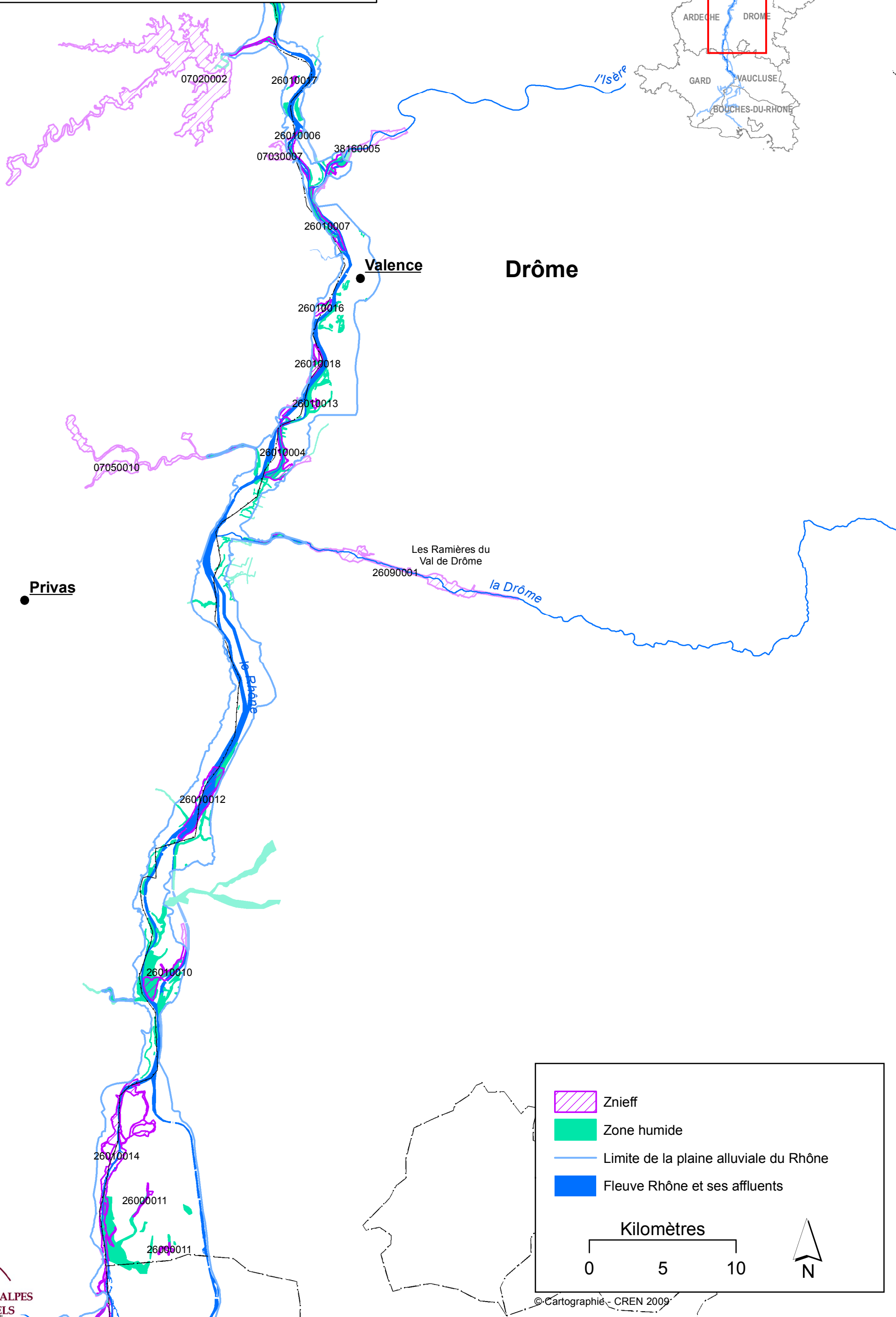


# Sites à enjeux biodiversités orphelins de gestion de la plaine alluviale du fleuve Rhône Carte 3/5



Ardèche

Drôme







Privas

Valence

Les Ramières du  
Val de Drôme

la Drôme

le Rhône

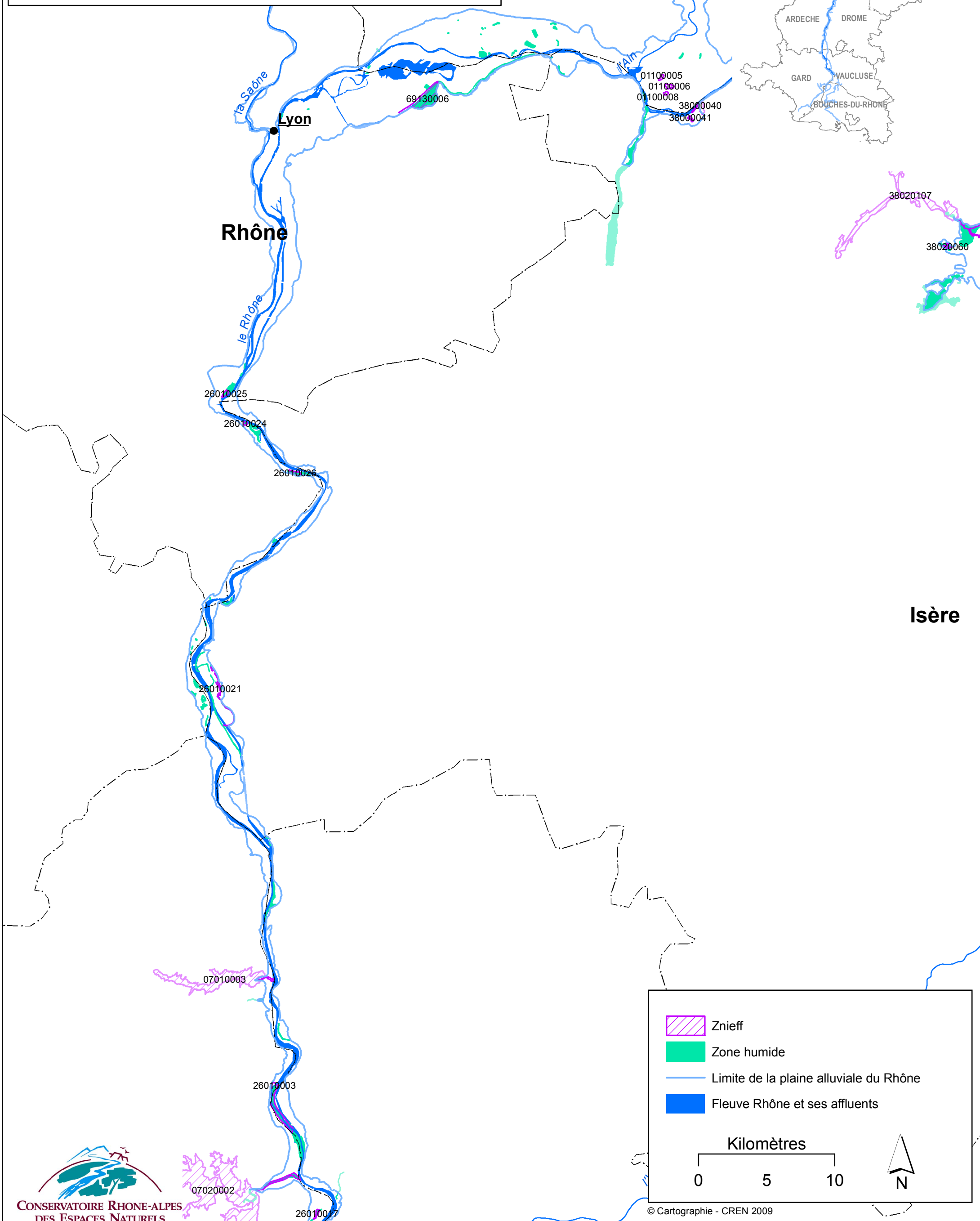
-  Znieff
-  Zone humide
-  Limite de la plaine alluviale du Rhône
-  Fleuve Rhône et ses affluents

Kilomètres





0 5 10



# Sites à enjeux biodiversités orphelins de gestion de la plaine alluviale du fleuve Rhône Carte 2/5



Isère

-  Znieff
-  Zone humide
-  Limite de la plaine alluviale du Rhône
-  Fleuve Rhône et ses affluents

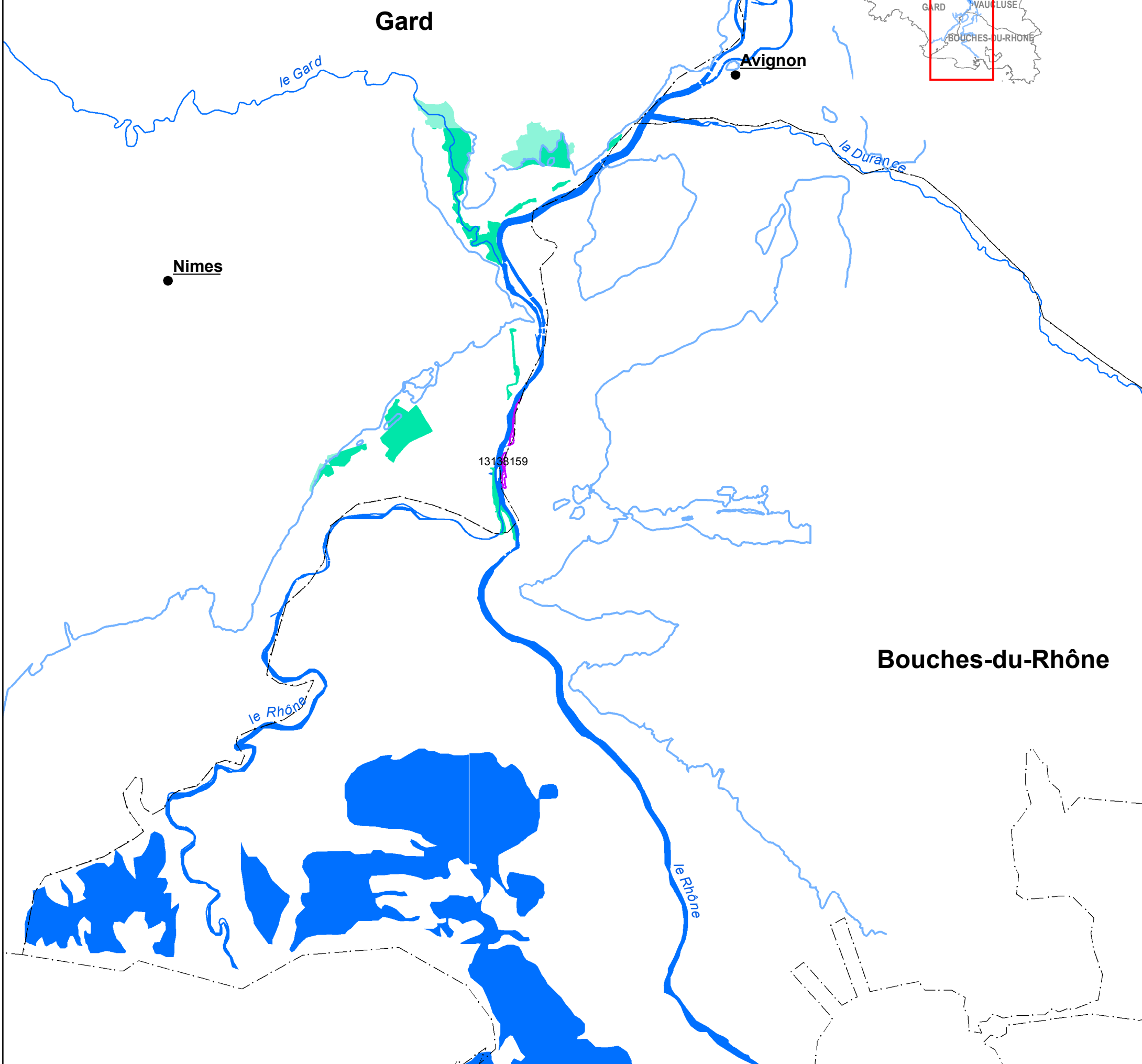
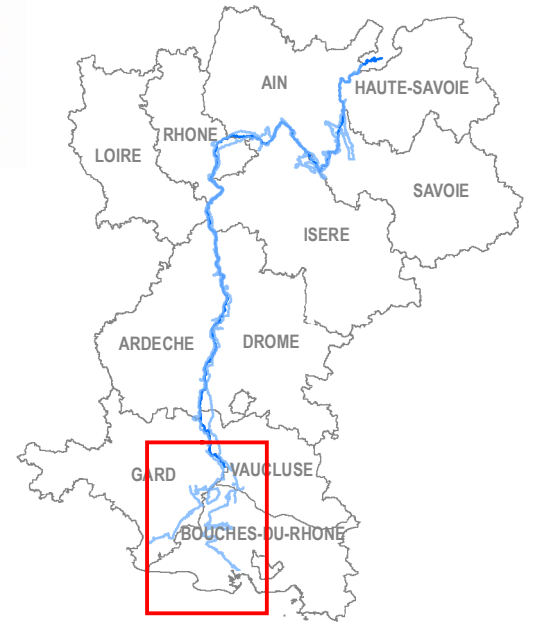
Kilomètres





0 5 10

N

# Sites à enjeux biodiversités orphelins de gestion de la plaine alluviale du fleuve Rhône Carte 5/5

2007-2013  
**RHÔNE**  
Donnons un avenir à notre fleuve



-  Znieff
-  Zone humide
-  Limite de la plaine alluviale du Rhône
-  Fleuve Rhône et ses affluents

Kilomètres

0 5 10

N



## Plan Rhône – Action 4.12

### Etude de faisabilité : préservation des sites à enjeux biodiversité

#### Fiche d'évaluation des espaces naturels non gérés du Rhône

- Quel est le périmètre de travail ?

La plaine alluviale du Rhône (définie par BRAVARD, voir carte jointe) de la frontière Suisse à la Méditerranée.

- Quels sites sont concernés par cette étude de faisabilité ?

1- Les sites à enjeux biodiversité non gérés = les ZNIEFFs non gérées

- ⇒ Sont exclus les sites N2000, les APPB (gérés), les RNR ou RNN, les sites en gestion conservatoire...

2- Les sites des inventaires zones humides départementaux à enjeux biodiversité (si ces enjeux sont connus, sinon tous) non gérés

- Quels milieux sont concernés par cette étude ?

Les zones humides en lien avec le fleuve ou sa nappe alluviale, y compris les pelouses sèches alluviales.

- A quoi cette fiche va-t-elle servir ?

1- A dresser le bilan des connaissances sur les sites à enjeux biodiversité orphelins de gestion des bords du Rhône

2- A hiérarchiser ces sites sur un croisement de critères (enjeux, foncier, volonté locale)

3- A monter des programmes de valorisation des sites prioritaires

- Quels délais de réalisation ?

Remplissage des fiches pour l'ensemble des sites du cours du Rhône pour la fin juin 2010.

Ensuite, hiérarchisation et définition des sites prioritaires

Puis montage de projets de gestion/valorisation.

*Certains montages de projets pourraient démarrer plus vite si l'opportunité se présente.*

Intitulé du site								
<b>Informations générales</b>								
Surface : ha		Znieff de type 1						
Collectivités locales concernées :		Inventaire des zones humides						
		Site d'intérêt écologique CNR						
<b>Principaux enjeux de biodiversité / fonctionnalité</b>								
Milieux et habitats naturels		(Code Corine si connu sinon type de milieu)						
		<ul style="list-style-type: none"> <li>▪</li> <li>▪</li> <li>▪</li> </ul>						
Intérêts faunistique et floristique		(Préciser un estimatif de la population si possible)						
		<ul style="list-style-type: none"> <li>▪</li> <li>▪</li> <li>▪</li> </ul>						
Fonctionnalité écologique		(lien avec le fleuve et la nappe, circulation des espèces...)						
		<ul style="list-style-type: none"> <li>▪</li> <li>▪</li> <li>▪</li> </ul>						
Rôles et fonctions		Préservation ressource AEP	Préservation qualité eau	Régulation débits étiages	Expansion des crues	Biodiversité - fonctionnalité	Usages socio-économiques	Culturel, identité locale
<b>Contexte socio-économique – programmes de gestion actuels</b>								
Régime foncier		<ul style="list-style-type: none"> <li>▪ ha (%)</li> <li>▪ ha (%)</li> </ul>			Nombre de propriétaires privés :			
Activités actuelles		<i>Type d'activités</i>					<i>Interne</i>	<i>Externe</i>
		▪ Agriculture						
		▪ Sylviculture						
		▪ Loisirs – tourisme : <i>pêche, chasse, promenade...</i>						
		▪ Exploitation - maîtrise de la ressource en eau : <i>captage AEP, irrigation, production hydroélectrique</i>						
		▪ Autres exploitations : <i>carrières...</i>						
		▪ Infrastructures et équipements : <i>habitations, routes, pistes...</i>						
Programmes de gestion actuels et autres outils territoriaux		(Indiquer si le site est inclus d'une manière partielle dans un outil de gestion type Natura 2000, plan de gestion, contrat de rivière (pour zone de confluence...) + indiquer le taux de recouvrement de l'outil par rapport au site + si démarche de gestion engagée + opérateurs)						
		<ul style="list-style-type: none"> <li>▪ xxx</li> <li>▪ xxx</li> </ul>						
<b>Problématiques de préservation</b>								
<i>Problématique - facteur</i>						<i>Tendance évolutive</i>		
▪						↗		
▪						↘		
▪						=		
▪								
▪								
▪								
▪								

Menaces directes sur le site	
▪	
▪	
▪	
▪	
Test de faisabilité – émergence de programmes de préservation	
Acteurs concernés – personnes référents	Entretien - réunion
▪	
▪	
▪	
Perception de la zone naturelle	▪
Actions - projets en cours et à venir	▪ ▪ ▪
Volontés locales	<i>(recueillir les avis sur la mise en place d'un programme de préservation / Important : faire ressortir les conflits d'usage s'ils existent)</i> ▪ ▪ ▪
Pistes d'actions envisagées	▪ ▪ ▪
Cadres d'intervention et gouvernances potentiels du programme	<i>(identifier et définir les outils et les acteurs permettant la mise en place et le pilotage (maître d'ouvrage, maître d'œuvre...) du programme de préservation)</i> ▪ ▪ ▪ ▪
Autres	

ZH non gérées de la plaine alluviale du Rhône à l'amont de Lyon

Dept	Communes	Intitulé site orphelin	Intérêt biodiversité	Intérêt fonctionnel	Intérêt à l'échelle de l'entité hydro du fleuve	Pressions	Niveau de connaissance	Faisabilité	Orientation
01	Pougny	Graviere sous Conflans	faible	faible	faible	fortes	faible	faible	Intervention si opportunité
74	St Germain, Eloise	ZH de St Germain du Rhône et Eloïse	moyen	moyen	faible		faible		Veille active pour préservation
01	Bellegarde-sur-Valserine	Chantavril	faible	moyen	faible		faible		Intervention si opportunité
74	Bassy	ZH de Bassy	moyen	fort	moyen		faible		Veille active pour préservation
74	Seysssel	ZH de Seysssel - îlot 1182	moyen	fort	moyen	fortes	moyen		Préservation nécessaire
01	Anglefort	Gravieres d'Anglefort	faible	faible	faible	fortes	faible		Intervention si opportunité
01	Anglefort	Bassin des Fontaines	moyen	faible	faible	fortes	faible	moyenne	Veille active pour préservation
01	Anglefort	Sur les Terres	faible	faible	faible		faible		Intervention si opportunité
01	Anglefort	Ruisseau du Vernet	moyen	moyen	moyen	fortes	moyen		Veille active pour préservation
73	Motz	Etang des Iles	moyen	faible	faible	fortes	moyen		Veille active pour préservation
73	Serrières-en-Chautagne	Etang à l'est de la Fabrique	faible	faible	faible	fortes	moyen		Intervention si opportunité
73	Serrières-en-Chautagne	Bois humide des Versieres	moyen	faible	faible	fortes	moyen		Intervention si opportunité
73	Serrières-en-Chautagne	Etangs au sud de la Fabrique	faible	faible	faible	fortes	moyen		Intervention si opportunité
73	Serrières-en-Chautagne	Etang des Versieres	moyen	moyen	faible	fortes	moyen		Veille active pour préservation
01	Culoz	Cité de la Malourdine	fort	moyen	moyen	fortes	moyen		Préservation nécessaire
73	Vions, Chindrieux, Ruffieux, Serrières-en-Chautagne	ZH du marais de Chautagne	fort	fort	fort	fortes	fort	forte	Préservation urgente
73	St Pierre de Curtille, Brison, Aix	ZH du lac du Bourget	fort	fort	fort	fortes	fort		Préservation urgente
73	Voglans, Le Bourget du Lac	Les Blaches	Fort	moyen	moyen	fortes	moyen		Préservation nécessaire
01	Culoz	Le Jourdan	moyen	moyen	faible	fortes	faible		Intervention si opportunité
73	Vions	L'étang bleu	moyen	faible	faible	fortes	moyen		Veille active pour préservation
01	Culoz, Lavours, Flaxieu, Ceyzerieu	Pré Gaillards	moyen	faible	faible	fortes	faible		Intervention si opportunité
01	Talissieu, Ceyzerieu, Béon, Lavours, Flaxieu, Polliou, Culoz	Marais de Lavours	fort	fort	fort	fortes	faible	faible	Veille active pour préservation

Dept	Communes	Intitulé site orphelin	Intérêt biodiversité	Intérêt fonctionnel	Intérêt à l'échelle de l'entité hydro du fleuve	Pressions	Niveau de connaissance	Faisabilité	Orientation
01	Cressin-Rochefort	Chêne du Fou	faible	faible	faible		faible		Intervention si opportunité
01	Cressin-Rochefort	Peupleraie de Chêne du Fou	faible	faible	faible		faible		Intervention si opportunité
01	Cressin-Rochefort	Ru	faible	faible	faible		faible		Intervention si opportunité
01	Talissieu	Bois humide de Sur du Lac	faible	faible	faible		faible		Intervention si opportunité
01	Béon	Source de Béon - E	faible	faible	faible		faible		Intervention si opportunité
01	Talissieu	Bassins de Marlieu N	faible	faible	faible		faible		Intervention si opportunité
01	Talissieu	Peupleraie de Marlieu	faible	faible	faible		faible		Intervention si opportunité
01	Talissieu	Ru de Pra-Rui	faible	faible	faible		faible		Intervention si opportunité
01	Artemare	Ru sous la Vella	faible	faible	faible		faible		Intervention si opportunité
01	Talissieu, Artemare	Bois humide de Pra-Rui	moyen	faible	faible		faible		Intervention si opportunité
01	Massignieu-de-Rive	Bassins à Les Grandes Roues	faible	faible	faible	fortes	faible		Intervention si opportunité
73	Yenne	Pré Bochard	faible	faible	faible	fortes	?	?	Intervention si opportunité
73	Yenne	L'Ile	fort	moyen	moyen	fortes			Préservation nécessaire
73	Yenne	L'étang, Richardon	fort	moyen	moyen	fortes			Préservation nécessaire
73	Yenne	Yenne, ruisseau de la Lône	fort	moyen	moyen				Préservation nécessaire
73	Yenne	Yenne, le camping	fort	moyen	fort				Veille active pour préservation
01	Virignin	Le Goulet NE	faible	faible	faible		faible		Intervention si opportunité
01	Brens, Arbignieu	Partie aval de la riviere du Furans	fort	fort	moyen	moyennes	faible	moyenne	Préservation nécessaire
01	Arbignieu	Marais des Varignieux	moyen	moyen	faible		faible		Veille active pour préservation
01	Arbignieu	Peupleraie de la Retraite	faible	faible	faible		faible		Intervention si opportunité
01	Arbignieu	Bassin de la Retraite	faible	faible	faible		faible		Intervention si opportunité
01	Arbignieu	Marais de la Retraite	moyen	moyen	moyen	fortes	faible		Veille active pour préservation
01	Peyrieu	Ripisylve proche du Marais d'Archine	moyen	moyen	moyen		faible		Veille active pour préservation
73	La Balme	La Pele	moyen	moyen	moyen	moyennes			Préservation nécessaire

Dept	Communes	Intitulé site orphelin	Intérêt biodiversité	Intérêt fonctionnel	Intérêt à l'échelle de l'entité hydro du fleuve	Pressions	Niveau de connaissance	Faisabilité	Orientation
01	Peyrieu	Ile des Brotteaux	fort	moyen	moyen	fortes	moyen	forte	Préservation nécessaire
73	La Balme	Grand Brotteau	fort	moyen	moyen	fortes	moyen		Préservation nécessaire
73	La Balme, Champagneux	Les Bessons, bord du Rhône	fort	moyen	moyen	fortes	moyen		Préservation nécessaire
73	Champagneux	La Tuilerie, étang de Leschaux	fort	moyen	moyen	fortes	moyen		Préservation nécessaire
01	Murs-et-Gélignieux	Etang d'Entre Roche	fort	fort	fort	fortes	moyen		Préservation urgente
01	Murs-et-Gélignieux	Peupleraies de l'Ile de la Dame	faible	faible	faible		faible		Intervention si opportunité
73	St-Genix-sur-Guiers	Le Jasmin, bords du Guiers	fort	moyen	moyen	fortes	fort		Préservation nécessaire
73	St-Genix-sur-Guiers, Belmont-Tramonet	Les Baronnes, bords du Guiers	fort	moyen	moyen	fortes	fort		Préservation nécessaire
73	St-Genix-sur-Guiers	Sainte Anne	fort	moyen	moyen				Préservation nécessaire
73	St-Genix-sur-Guiers	St Genix, sans nom	faible	faible	faible	fortes			Intervention si opportunité
73	St-Genix-sur-Guiers	St Genix, bords du Guiers	fort	fort	fort			faible	Préservation urgente
01	Brégnier-Cordon	Bois humide du Gaz	fort	fort	moyen	fortes	faible		Préservation nécessaire
01	Brégnier-Cordon	La Plage	faible	faible	faible		faible		Intervention si opportunité
01	Brégnier-Cordon	Peupleraie de Cordon	faible	faible	faible		faible		Intervention si opportunité
01	Brégnier-Cordon	Peupleraie de la Pierre	faible	faible	faible		faible		Intervention si opportunité
01	Brégnier-Cordon	Peupleraie de l'Ile de l'Espérance	faible	faible	faible		faible		Intervention si opportunité
01	Brégnier-Cordon	Peupleraie du Gaz	moyen	moyen	faible		faible		Veille active pour préservation
01	Brégnier-Cordon	Peupleraie au Mortier	faible	faible	faible		faible		Intervention si opportunité
01	Brégnier-Cordon	Bois humide la Pierre	faible	faible	faible		faible		Intervention si opportunité
01	Brégnier-Cordon	Sablère de Brotteaux	faible	faible	faible		faible		Intervention si opportunité
01	Brégnier-Cordon	Peupleraie de Menoz	faible	faible	faible		faible		Intervention si opportunité
01	Brégnier-Cordon	Le Gaz	moyen	moyen	moyen		faible		Veille active pour préservation
01	Brégnier-Cordon	La Pierre	faible	faible	faible		faible		Intervention si opportunité
38	Veyrins-Thuellin, Corbelin, Granieu, Aoste, Les Avenières	Le Grand Marais	fort	fort	fort	fortes	moyen	moyenne	Préservation urgente

Dept	Communes	Intitulé site orphelin	Intérêt biodiversité	Intérêt fonctionnel	Intérêt à l'échelle de l'entité hydro du fleuve	Pressions	Niveau de connaissance	Faisabilité	Orientation
38	Les Avenières, Veyrins-Thuellin	<b>Grand Canal de l'Huert</b>	fort	fort	fort	fortes	moyen	moyenne	<b>Préservation urgente</b>
38	Les Avenières, Veyrins-Thuellin, Le Bouchage, Morestel, Vezeronce-Curtin	<b>Les Marais et rivière de l'Huert</b>	fort	moyen	fort		moyen		<b>Préservation urgente</b>
01	Saint-Benoît	<b>Bassins à la Baise S</b>	faible	faible	faible		faible		<b>Intervention si opportunité</b>
01	Saint-Benoît	<b>Ruisseau à Sous la Baise</b>	faible	faible	faible		faible		<b>Intervention si opportunité</b>
01	Saint-Benoît	<b>Bief du Creux du Pont</b>	faible	faible	faible		faible		<b>Intervention si opportunité</b>
01	Saint-Benoît	<b>Peupleraies du Creux du Pont</b>	faible	faible	faible		faible		<b>Intervention si opportunité</b>
01	Saint-Benoît	<b>Peupleraie du Champ Collet</b>	faible	faible	faible		faible		<b>Intervention si opportunité</b>
01	Saint-Benoît	<b>Ripisylve de l'Huert</b>	fort	moyen	fort		faible		<b>Préservation nécessaire</b>
01	Saint-Benoît	<b>Monjioud</b>	faible	faible	faible		faible		<b>Intervention si opportunité</b>
01	Saint-Benoît	<b>Ile des Chevres</b>	fort	fort	moyen		faible		<b>Préservation nécessaire</b>
01	Saint-Benoît	<b>Peupleraie de Champ-Collet</b>	faible	faible	faible		faible		<b>Intervention si opportunité</b>
01	Saint-Benoît	<b>Neyrieu SW</b>	faible	faible	faible		faible		<b>Intervention si opportunité</b>
38	Vezeronce-Curtin, Vasselin, Vignieu, Saint-Sorlin-de-Morestel	<b>Les Marais</b>	moyen	moyen	moyen	fortes	moyen		<b>Veille active pour préservation</b>
38	Vezeronce-Curtin	<b>L'Etang de Vézeronce</b>	fort	moyen	moyen		moyen	forte	<b>Préservation nécessaire</b>
38	Vezeronce-Curtin	<b>Ruisseau de Brailles</b>	fort	moyen	moyen		faible		<b>Préservation nécessaire</b>
38	Morestel	<b>LEs Rivoirettes</b>	fort	moyen	moyen		moyen	forte	<b>Préservation nécessaire</b>
38	Creys-Mépieu	<b>Mérieu Château</b>	moyen	moyen	moyen		moyen	faible	<b>Intervention si opportunité</b>
01	Lhuis	<b>Peupleraie d'Ozon aval</b>	faible	faible	faible		faible		<b>Intervention si opportunité</b>
01	Lhuis	<b>Ru à Ozon d'aval</b>	faible	faible	faible		faible		<b>Intervention si opportunité</b>
01	Lhuis	<b>Goye</b>	faible	faible	faible		faible		<b>Intervention si opportunité</b>
01	Briord, Creys-Mépieu (38), Bouvesse-Quirieu (38), Montagnieu, Serrières-de-Briord, Montalieu-Vercieu (38), Villebois, Porcieu-Amblagnieu (38)	<b>Iles du Rhône de Sault-Brenaz à Briord</b>	fort	fort	moyen		faible		<b>Préservation nécessaire</b>



Dept	Communes	Intitulé site orphelin	Intérêt biodiversité	Intérêt fonctionnel	Intérêt à l'échelle de l'entité hydro du fleuve	Pressions	Niveau de connaissance	Faisabilité	Orientation
01	Serrières-de-Briord	Peupleraies des Grandes Raies	faible	faible	faible		faible		Intervention si opportunité
01	Sault-Brénaz	Bassin des Grandes Terres	faible	faible	faible		faible		Intervention si opportunité
01	Sault-Brénaz	Peupleraies de Sault-Brenaz	faible	faible	faible		faible		Intervention si opportunité
01	Sault-Brénaz	Ile de St-Vérand	moyen	moyen	moyen	fortes	faible		Veille active pour préservation
01	Saint-Sorlin-en-Bugey	Peupleraie de l'Etraz	faible	moyen	moyen	fortes	faible		Veille active pour préservation
01	Saint-Sorlin-en-Bugey	Ruisseau de Compierre	faible	faible	faible		faible		Intervention si opportunité
01	Saint-Sorlin-en-Bugey	Ru à Le Verney	faible	faible	faible		faible		Intervention si opportunité
38	Vertrieu	Le Coin	fort	fort	fort		moyen	forte	Préservation nécessaire
01	Lagnieu, Saint-Sorlin-en-Bugey	Ruisseau du Moulin	faible	faible	faible		faible		Intervention si opportunité
01	Lagnieu, Saint-Sorlin-en-Bugey	Bois des Tourres	faible	faible	faible		faible		Intervention si opportunité
01	Lagnieu	Champ Julin	faible	faible	faible		faible		Intervention si opportunité
01	Lagnieu	Peupleraie de la Serre	faible	faible	faible		faible		Intervention si opportunité
01	Saint-Vulbas	Le Marais	faible	faible	faible		faible		Intervention si opportunité
01	Saint-Vulbas	Peupleraie du marais	faible	faible	faible		faible		Intervention si opportunité
01	Saint-Vulbas	La Feniere W	faible	faible	faible		faible		Intervention si opportunité
01	Saint-Vulbas	Les Vernes	faible	faible	faible		faible		Intervention si opportunité
01	Saint-Vulbas	Ru au Prieuré	faible	faible	faible		faible		Intervention si opportunité
01	Saint-Vulbas	Ru aux Sétives	faible	faible			faible		Intervention si opportunité
38	Saint-Romain-de-Jalionas	Gravière du Moulin de Peillard	moyen	faible	faible		faible		Intervention si opportunité
38	Tignieu-Jameyzieu, Charvieu-Chavagneux, Pont-de-Cheruy, Chavanoz	Marais dit "Bourbre aval"	moyen	moyen	moyen		moyen		Veille active pour préservation
38	Chavanoz	Confluence Bourbre-Rhône	moyen	moyen	moyen		moyen		Veille active pour préservation
38	Chavanoz, Anthon	La Tuilerie	moyen	moyen	moyen		faible		Veille active pour préservation
01	Loyettes	Marais des Echanots	moyen	faible	fort	fortes	faible		Préservation nécessaire
01	Loyettes	La Mouille	fort	faible	fort	fortes	faible		Préservation nécessaire

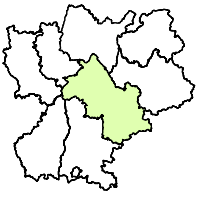
Dept	Communes	Intitulé site orphelin	Intérêt biodiversité	Intérêt fonctionnel	Intérêt à l'échelle de l'entité hydro du fleuve	Pressions	Niveau de connaissance	Faisabilité	Orientation
01	Balan	Etang de la Négria	fort	moyen	fort	fortes	faible	faible	Préservation nécessaire
01	Balan	La Grande Lône	fort	moyen	fort	fortes	faible	faible	Préservation nécessaire
01	Balan	Les Mouilles	moyen	moyen	faible	fortes	faible		Veille active pour préservation
01	Balan	Graviere La Chaume	faible	faible	faible		faible		Intervention si opportunité
01	Balan	Bois humide des trois Prés	faible	faible	faible	fortes	faible		Intervention si opportunité
01	Balan	Bois humide du Pas Volet	faible	faible	faible	fortes	faible		Intervention si opportunité
01	Nievroz	Bassin de l'Ile Rosiere	faible	faible	faible		faible		Intervention si opportunité
01	Nievroz	Graviere de l'Ile Rosiere	faible	faible	faible		faible		Intervention si opportunité
01	Nievroz	Bassin de la Combe	faible	faible	faible		faible		Intervention si opportunité
01	Nievroz	Ruisseau du Luénaz	faible	faible	faible		faible		Intervention si opportunité
01	Nievroz	Graviere - Les Canannes N	faible	faible	faible		faible		Intervention si opportunité
01	Thil, Nievroz	Les Tuileries	faible	faible	faible		faible		Intervention si opportunité
01	Beynost	Bassin au Pré Molard	faible	faible	faible		faible		Intervention si opportunité
01	Beynost	Bassin au soleil Château	faible	faible	faible		faible		Intervention si opportunité
01	La Boisse	Bassin de Grange Mayot	faible	faible	faible		faible		Intervention si opportunité
01	Neyron	La Petite Côte	faible	faible	faible		faible		Intervention si opportunité
69	Lyon, Villeurbanne, Grand-Lyon	Zones humides de Lyon	moyen	faible	faible	fortes	moyen		Veille active pour préservation

Sites orphelins départements 42, 38 et 69

Dpt	Communes	Intitulé site orphelin	Intérêt biodiversité	Intérêt fonctionnel	Intérêt à l'échelle de l'entité hydro du fleuve	Menaces	Niveau de connaissance	Faisabilité	Orientation
Loire	St-Michel-sur-Rhône	Peupleraie de la Croix Rouge	fort	faible	faible	fortes	faible	faible	Veille active pour préservation
	Chavanay	Plans d'eaux de Verlieux et peupleraie de Chanson	faible	faible	faible	fortes	faible	?	Veille active pour préservation
	Chavanay, St-Pierre-de-Bœuf	Peupleraies de la Grande Gorge, de la Bascule, de la Rochette et du Grand Magasin	fort	faible	faible	fortes	faible	?	Veille active pour préservation
Rhône	Grigny, Givors	Secteur des Arboras	fort	fort	moyen	moyennes	moyen	forte	Préservation nécessaire
	Loire-sur-Rhône, Givors	EDF Loire-sur-Rhône	fort	moyen	moyen	fortes	moyen	?	Préservation nécessaire
	St-Romain-en-Gal	Ile Barlet	fort	faible	moyen	fortes	moyen	forte	Préservation nécessaire
	Ampuis	Annexe de Vaugris	faible	faible	faible	?	faible	?	Intervention si opportunité
	Condrieu	Annexes de Condrieu	faible	faible	faible	?	faible	?	Intervention si opportunité
Isère	Saint-Maurice-L'Exil, Saint-Alban-du-Rhône, Le-Péage-de-Roussillon	Contre-canal rive gauche du Rhône	fort	moyen	moyen	moyennes	fort	faible	Préservation nécessaire
	St-Alban-du-Rhône, St-Maurice-l'Exil	Ruisseau de Malessard	fort	fort	fort	moyennes	fort	faible	Préservation nécessaire

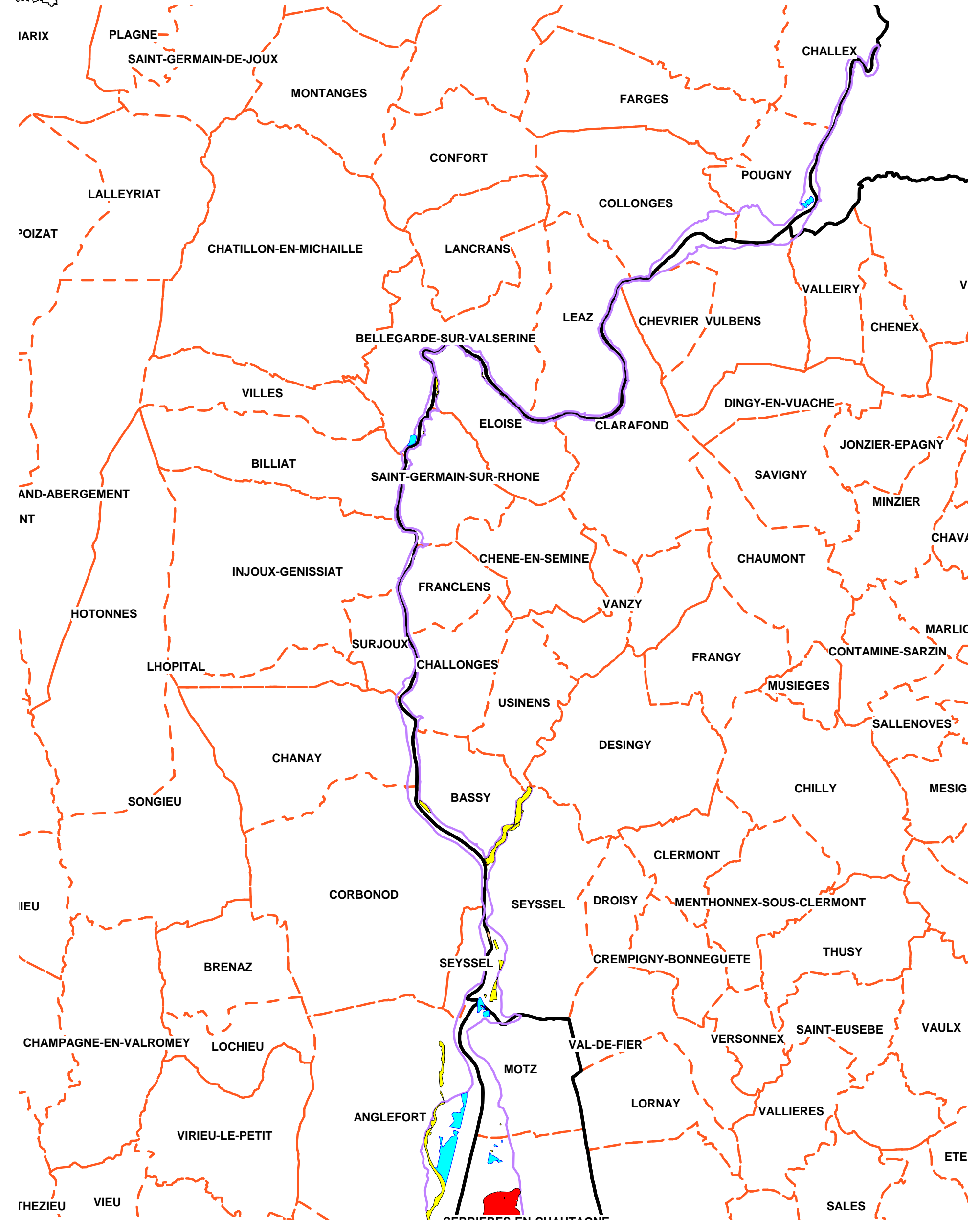
Communes	Intitulé site orphelin	Intérêt biodiversité	Intérêt fonctionnel	Intérêt à l'échelle de l'entité hydro du fleuve	Menaces	Niveau de connaissance	Faisabilité	Orientation
Livron-sur-Drôme, Loriol-sur-Drôme	<b>Drôme aval</b>	Fort	Fort	Faible	Moyen	Moyen	Faible	<b>Préservation nécessaire</b>
Livron-sur-Drôme	<b>Vestiges des milieux alluviaux et étang de la plaine des petits Robins</b>	Moyen	Faible	Faible	Moyen	Moyen	Faible	<b>Veille active pour préservation</b>
Loriol-sur-Drôme	<b>Annexes alluviaux du petit Rhône de Loriol</b>	Moyen	Moyen	Faible	Fort	Moyen	Moyen	<b>Préservation nécessaire</b>
Andance, Sarras	<b>Partie aval de la Cance</b>	Faible	Moyen	Faible	Moyen	Faible	Faible	<b>Intervention si opportunité</b>
Sarras	<b>Ay et milieux alluviaux de Sarras</b>	Faible	Moyen	Faible	Fort	Faible	Faible	<b>Intervention si opportunité</b>
Saint-Vallier	<b>Partie aval Galaure (pas de fiche)</b>	Faible	Moyen	Faible	Faible	Faible	Faible	<b>Intervention si opportunité</b>
Tain-L'Hermitage	<b>Partie aval Bouterne (pas de fiche)</b>	Faible	Faible	Faible	Faible	Faible	Faible	<b>Intervention si opportunité</b>
Saint-Jean-de-Muzols, Tournon-sur-Rhône	<b>Basse vallée du Doux et confluence avec le Rhône</b>	Moyen	Fort	Moyen	Fort	Moyen	Moyen	<b>Préservation nécessaire</b>
Pont-de-l'Isère, Chateauneuf-sur-Isère, Bourg-les-Valence, La Roche-de-Glun	<b>Iles sablières et roselières de la basse Isère</b>	Moyen	Fort	Moyen	Fort	Moyen	Moyen	<b>Préservation nécessaire</b>
Tournon-sur-Rhône	<b>Lône des Goules</b>	Moyen	Moyen	Moyen	Fort	Moyen	Faible	<b>Préservation nécessaire</b>
La Roche-de-Glun	<b>Plaine Saint-Georges</b>	Moyen	Moyen	Moyen	Moyen	Moyen	Fort	<b>Préservation nécessaire</b>
La Roche-de-Glun, Glun, Chateaubourg	<b>Vieux Rhône à La Roche-de-Glun</b>	Fort	Fort	Fort	Fort	Moyen	Fort	<b>Préservation urgente</b>
La Roche-de-Glun, Bourg-les-Valence, Guilhaud-Granges, Saint-Peray, Cornas	<b>Vieux Rhône à Bourg-lès-Valence</b>	Fort	Fort	Fort	Moyen	Moyen	Fort	<b>Préservation urgente</b>
Soyons	<b>Lônes de Soyons</b>	Moyen	Fort	Fort	Moyen	Fort	Fort	<b>Préservation nécessaire</b>
Etoile-sur-Rhône	<b>Miaille, îles du Chiez et de Champfort</b>	Fort	Moyen	Moyen	Fort	Moyen	Moyen	<b>Préservation nécessaire</b>
La-Voulte-sur-Rhône, Beauchastel, Etoile-sur-Rhône	<b>Embouchure de l'Eyrieux</b>	Moyen	Moyen	Faible	Moyen	Faible	Moyen	<b>Veille active pour préservation</b>
Charmes-sur-Rhône, Saint-Georges-les-Bains, Beauchastel, Etoile-sur-Rhône	<b>Partie amont du vieux-Rhône d'Etoile et canal de Saint-Georges</b>	Moyen	Fort	Moyen	Moyen	Moyen	Moyen	<b>Préservation nécessaire</b>
Les Tourrettes, La Coucourde	<b>Lône des Tourrettes</b>	Moyen	Fort	Moyen	Fort	Faible	Moyen	<b>Préservation nécessaire</b>
La Coucourde, Meysse, Savasse, Rochemaure, Ancône, Montélimar	<b>Iles du Rhône à la Coucourde et milieux alluviaux de Meysse</b>	Fort	Moyen	Moyen	Moyen	Moyen	Moyen	<b>Préservation nécessaire</b>

Communes	Intitulé site orphelin	Intérêt biodiversité	Intérêt fonctionnel	Intérêt à l'échelle de l'entité hydro du fleuve	Menaces	Niveau de connaissance	Faisabilité	Orientation
Meysse, Rochemaure	Partie aval du Lavezon et lac de Rieu	Moyen	Moyen	Faible	Moyen	Faible	Moyen	Veille active pour préservation
Rochemaure, Montélimar, Le Teil, Ancône, Chateauneuf-du-Rhône, Viviers	Vieux Rhône de Montélimar	Fort	Fort	Fort	Fort	Moyen	Fort	Préservation urgente
Savasse, Rochemaure, Montélimar, Ancône	Canaux, lacs et lône d'Ancône et de Rochemaure	Moyen	Moyen	Moyen	Fort	Faible	Faible	Préservation nécessaire
Chateauneuf-du-Rhône, Viviers, Montélimar	Ecluse de Châteauneuf, îles et contre-canal du Rhône	Fort	Fort	Moyen	Moyen	Fort	Fort	Préservation urgente
Chateauneuf-du-Rhône	Riaille et contre-canal de Châteauneuf	Moyen	Moyen	Faible	Fort	Moyen	Faible	Veille active pour préservation
Saint-Paul-Trois-Châteaux, La Garde-Adhémar, Donzère, Pierrelate	Canal de Donzère-Mondragon	Moyen	Moyen	Moyen	Faible	Fort	Moyen	Veille active pour préservation
Pierrelate	Plaine de Pierrelatte, ruisseau de la Petite-Berre	Moyen	Moyen	Faible	Fort	Moyen	Fort	Préservation nécessaire
Saint-Rambert-d'Albon	Zones humides « Le Moulin » et « La Gare » de Saint-Rambert-d'Albon	Moyen	Moyen	Faible	Moyen	Moyen	Fort	Veille active pour préservation
Andancette	Bellevue - Les Marettes	Faible	Moyen	Faible	Moyen	Faible	Faible	Veille active pour préservation
Andancette	Confluence Bancel Rhône	Moyen	Moyen	Faible	Moyen	Faible	Faible	Veille active pour préservation
Saint-Vallier	Contre-canal de Saint-Vallier	Faible	Faible	Faible	Faible	Faible	Faible	Intervention si opportunité
Gervans	Les îles de Gervans	Faible	Faible	Faible	Moyen	Faible	Moyen	Intervention si opportunité
Valence	L'Epervière	Moyen	Faible	Faible	Fort	Faible	Faible	Veille active pour préservation
Valence	Champ du Pont	Moyen	Faible	Faible	Fort	Faible	Faible	Veille active pour préservation
Baix, Le Pouzin	Payre aval dans la vallée du Rhône	Moyen	Moyen	Faible	Moyen	Moyen	Faible	Veille active pour préservation
Vion, Lemps, Saint-Jean-de-Muzols	Ile du Chambon	Moyen	Moyen	Faible	Fort	Faible	Moyen	Veille active pour préservation
Saint-Marcel-d'Ardèche, Saint-Just	Lônes du Petit-Rhône et de Malatras	Moyen	Fort	Moyen	Moyen	Moyen	Moyen	Préservation nécessaire
Mauves	Les Pierrelles	Moyen	Moyen	Faible	Moyen	Fort	Fort	Veille active pour préservation
Viviers	Zone aval de l'Escoutay	Moyen	Fort	Moyen	Moyen	Moyen	Moyen	Préservation nécessaire
Viviers	Îles et lône des Périers	Moyen	Moyen	Moyen	Moyen	Faible	Moyen	Préservation nécessaire
Bourg-les-Valence	Les trois sources	Moyen	Faible	Faible	Faible	Moyen	Moyen	Veille active pour préservation
Valence	Canaux et zones humides de Valence	Moyen	Moyen	Faible	Moyen	Fort	Moyen	Veille active pour préservation
Cruas	Lône de la Quarantaine, lacs et canaux de la plaine de Cruas	Moyen	Moyen	Moyen	Moyen	Moyen	Fort	Préservation nécessaire



# Plan Rhône - Sites orphelins

## Hiérarchie pour priorisation d'intervention

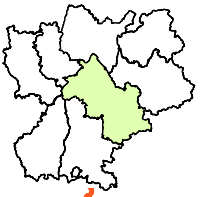


- Intervention si opportunité
  - Veille active pour préservation
  - Préservation nécessaire
  - Préservation urgente
- Plaine alluviale du Rhône

1150 m

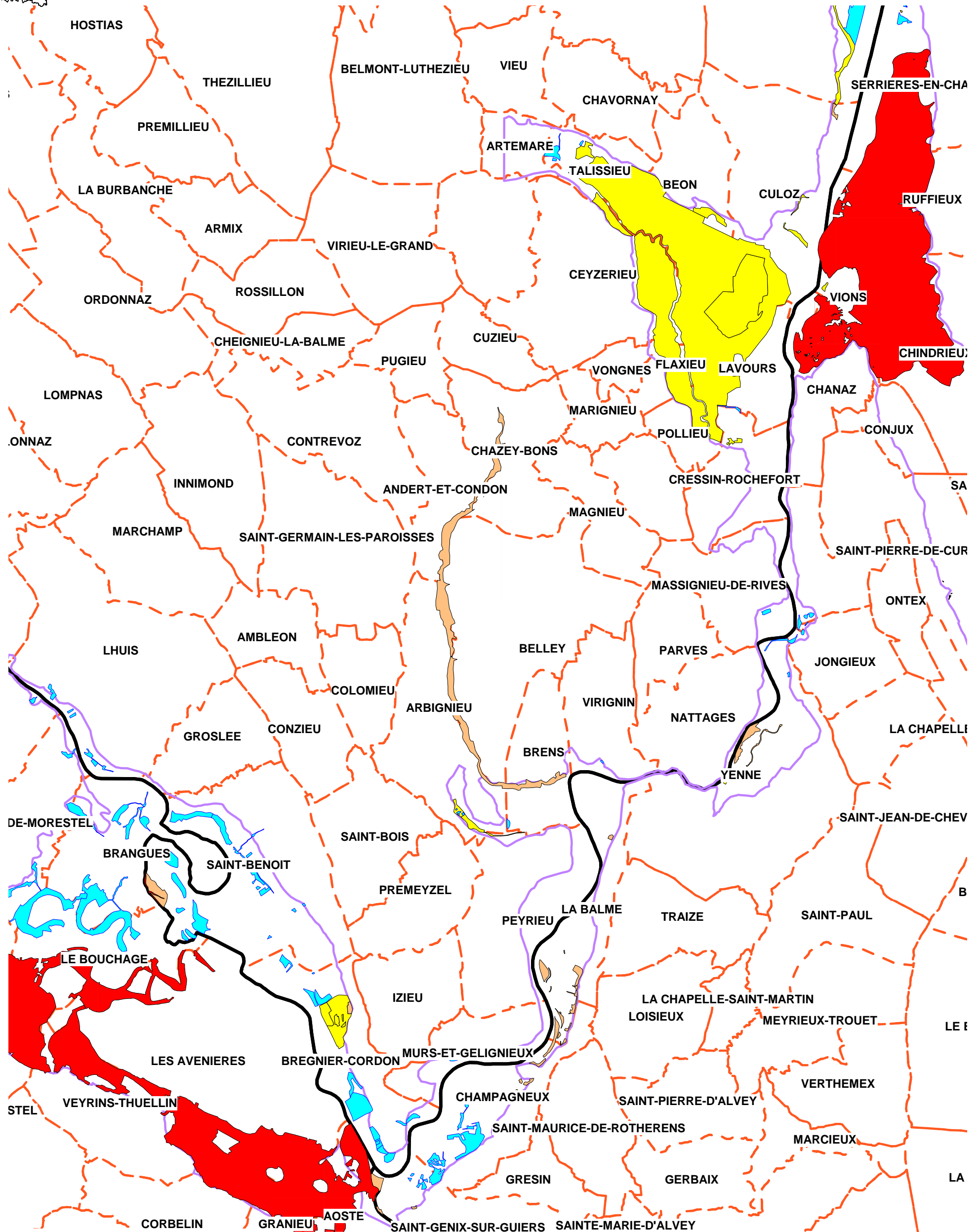
Cartographie : C. TRENTIN, MARS 2010  
Données : CREN  
© Copyright Scan25© IGN





# Plan Rhône - Sites orphelins

## Hiérarchie pour priorisation d'intervention

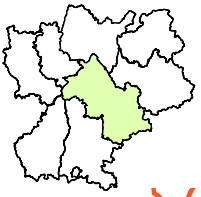


- Intervention si opportunité
  - Veille active pour préservation
  - Préservation nécessaire
  - Préservation urgente
- Plaine alluviale du Rhône

1150 m

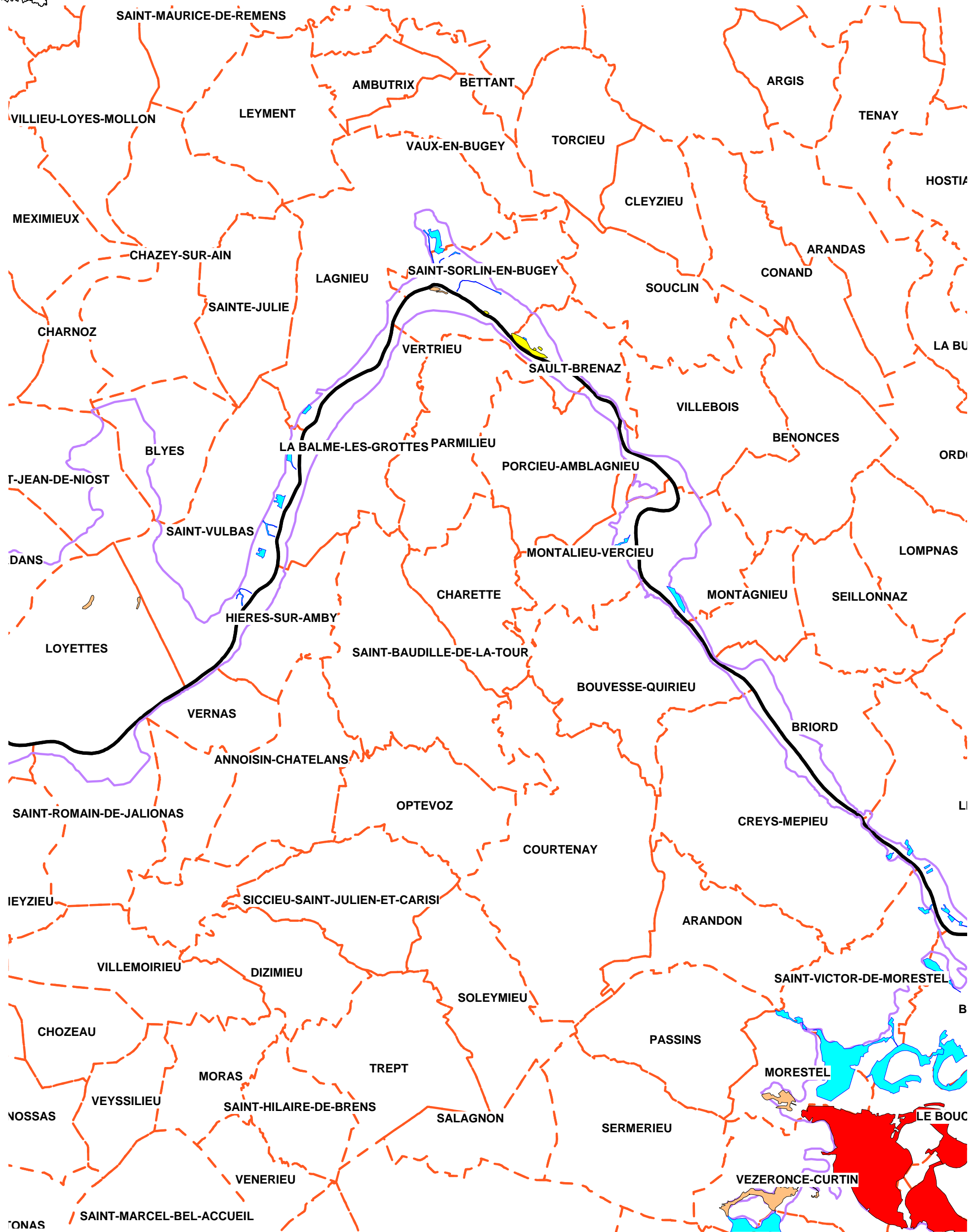
Cartographie : C. TRENTIN, MARS 2010  
Données : CREN  
© Copyright Scan25© IGN



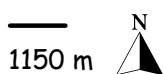


# Plan Rhône - Sites orphelins

## Hiérarchie pour priorisation d'intervention

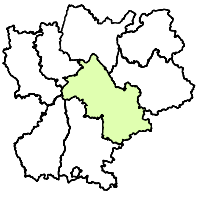


- Intervention si opportunité
  - Veille active pour préservation
  - Préservation nécessaire
  - Préservation urgente
- Plaine alluviale du Rhône



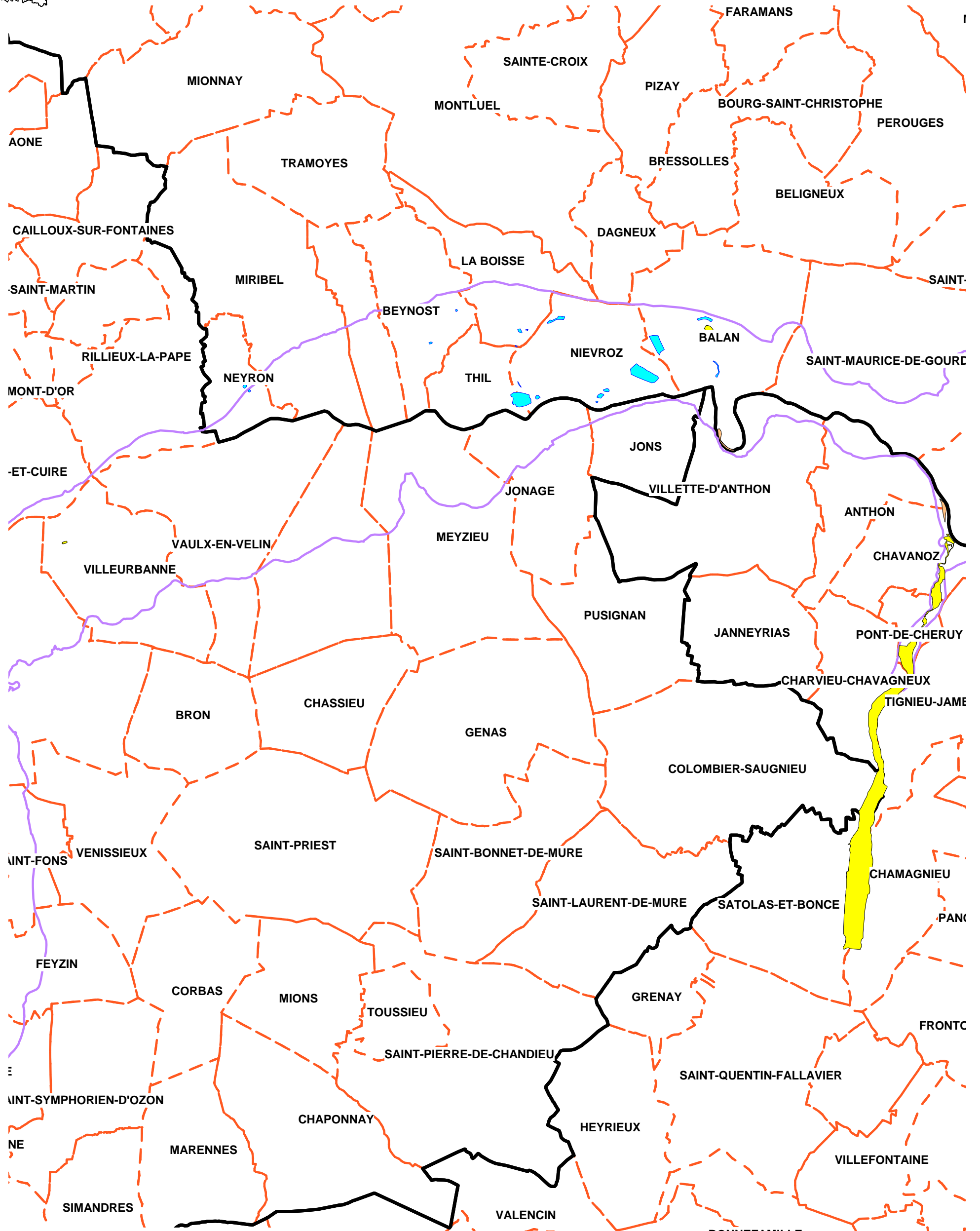
Cartographie : C. TRENTIN, MARS 2010  
Données : CREN  
© Copyright Scan25© IGN





# Plan Rhône - Sites orphelins

Hiérarchie pour priorisation d'intervention



- Intervention si opportunité
- Plaine alluviale du Rhône
- Veille active pour préservation
- Préservation nécessaire
- Préservation urgente

1150 m

Cartographie : C. TRENTIN, MARS 2010  
Données : CREN  
© Copyright Scan25© IGN



Rédaction

Elisabeth FAVRE, Vincent  
RAYMOND, Corine TRENTIN,  
Francis DE BROU

Programme réalisé  
avec le soutien de

**Rhône**Alpes<sup>Région</sup>



Septembre 2011



Réseau  
des conservatoires  
d'espaces naturels  
de Rhône-Alpes

