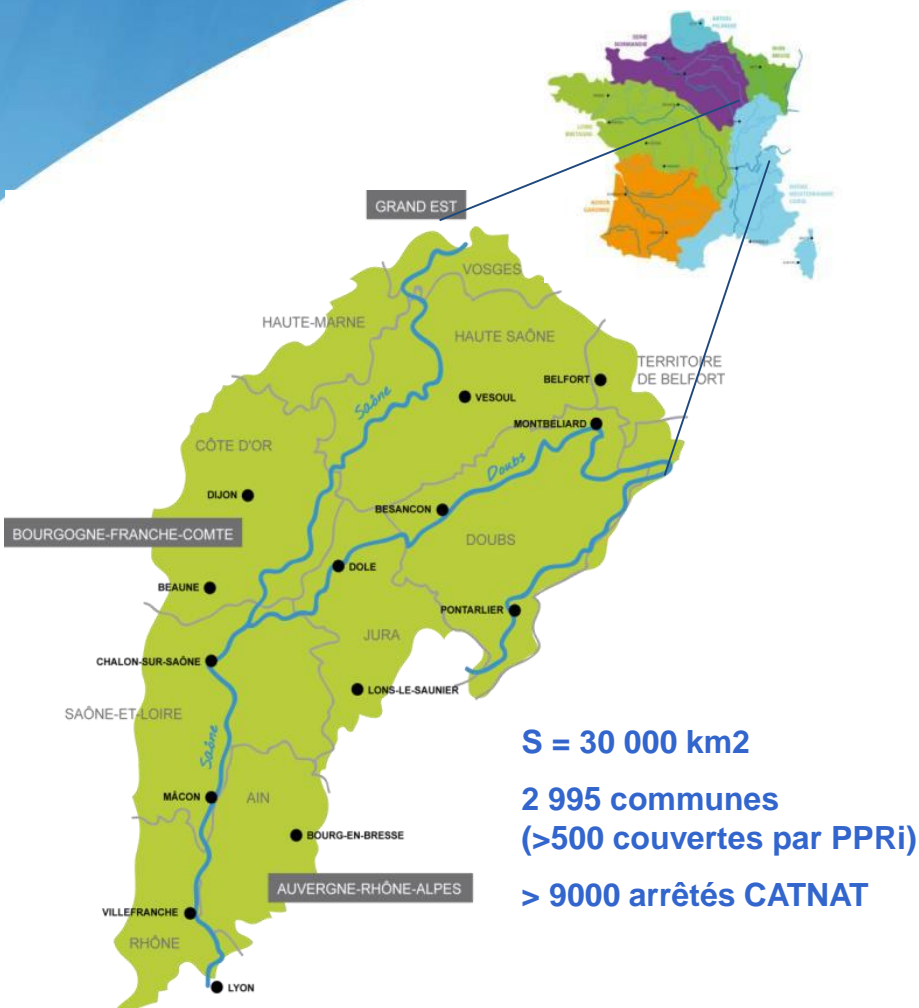




## Culture du risque

### Les actions de l'EPTB Saône Doubs

# Contexte / crues du bassin



**Syndicat Mixte EPTB**  
**18 collectivités**  
**(2 régions, 9 départements, 7 agglos)**

30 agents, 5 sites

**Domaines d'intervention :** Eau, milieux naturels, ressource en eau, prévention des inondations, formation...

**Compétences :** Etudes, montage et animation des politiques contractuelles (SAGE, contrats de rivières, Natura 2000, PAPI...), Conservatoire + **Travaux** sur les axes Saône et Doubs

**Naissance :** fin des années 80 suite aux inondations ayant provoqué de forts dégâts agricoles...

**GEMAPI :** évolution en cours (départ des CD, adhésion EPCI, axes/affluents...)






Vosges - 2006



Valdoie (90) - 2001



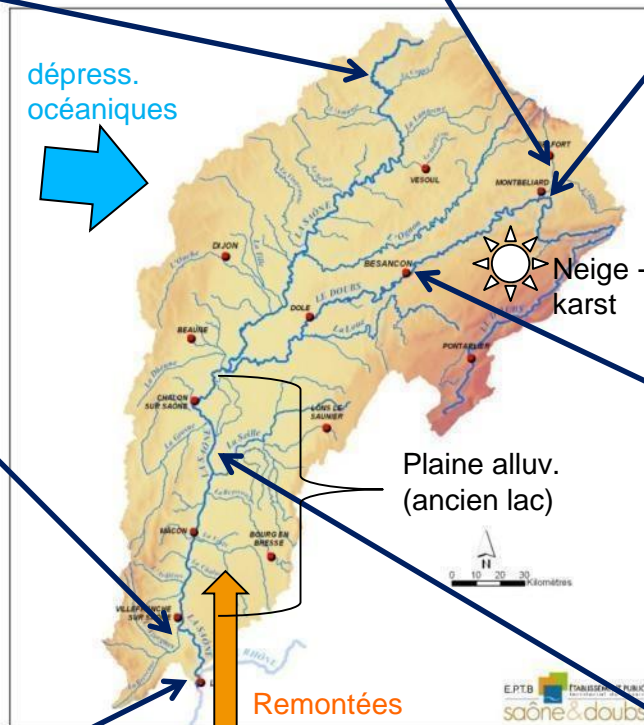
Sochaux - Montbéliard - 1970



Azergues - 2008



Lyon - 1856



LE BASSIN HYDROGRAPHIQUE DE LA SAÔNE

30 000 km<sup>2</sup>  
170 rivières et 53 affluents  
9000 km de cours d'eau



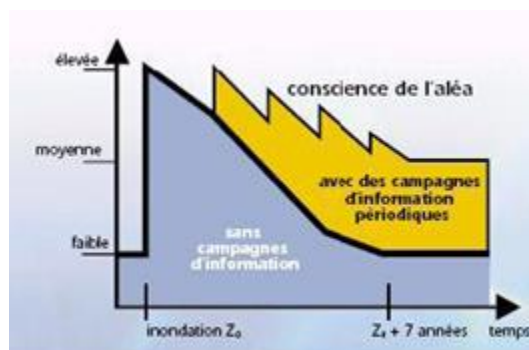
Besançon - 1910



Val de Saône - 2001

# Les outils de culture du risque

## La culture du risque



Commission Internationale pour la Protection du Rhin 2002

Sondage téléphonique « culture du risque » (Plan Rhône 17)  
1010 entretiens téléphoniques  
sentiment d'être « bien informé » (60%)  
connaissance des crues passées  
méconnaissance des actions, des dispositifs...  
PPRi connu par 51%, DICRIM par 32%...



MÉDIA TRADITIONNELS



INTERNET



POUVOIRS PUBLICS



# Les outils de culture du risque

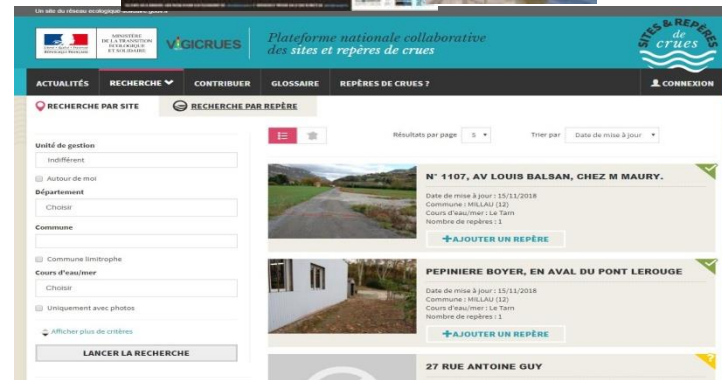
## Outils « réglementaires »

### Repères de crue :

- Recensement depuis 2004 (2018 : convention SPC / gestionnaire BV Saône)
- Pose : variantes (totems, échelles, panneaux...)

### DICRIM :

- Plaquette de synthèse



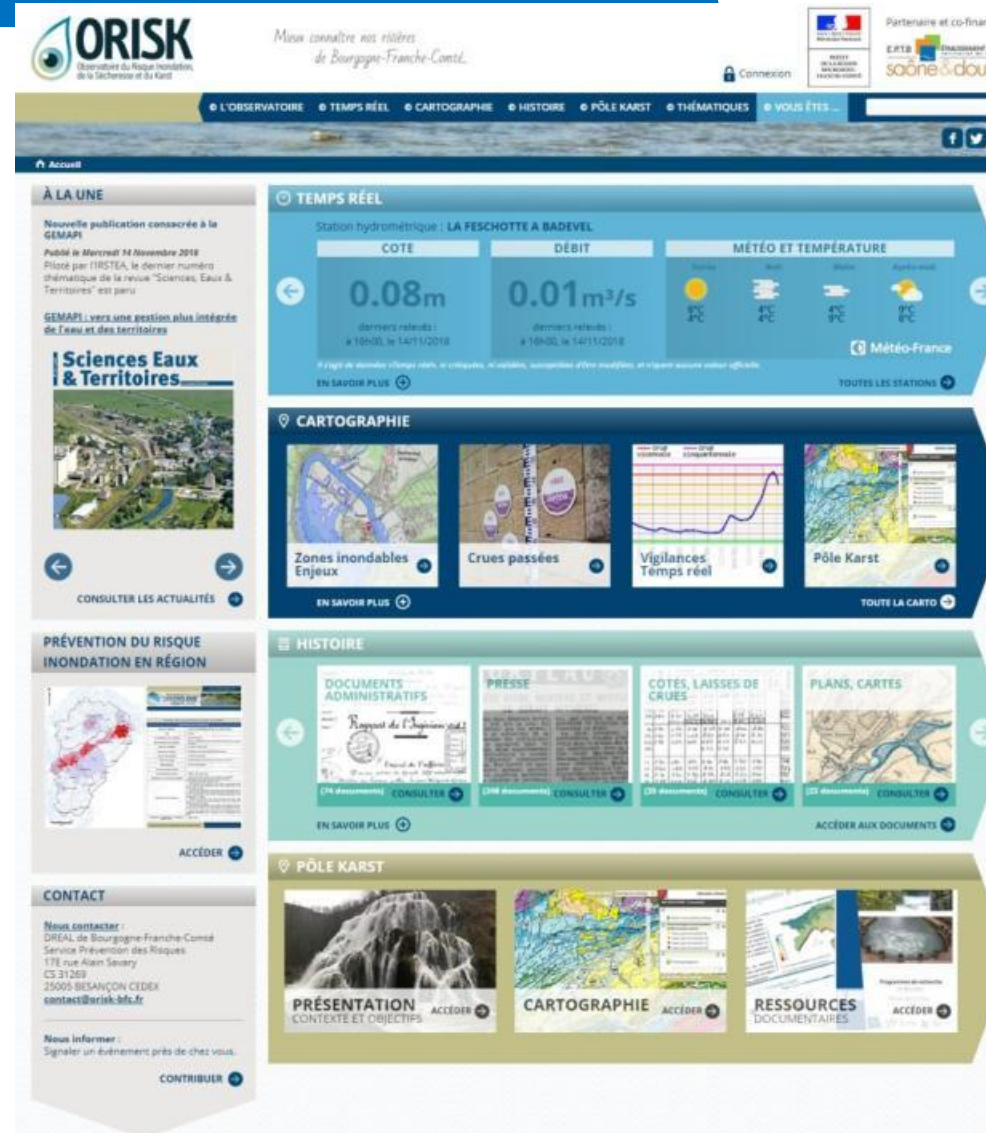
## Les outils de culture du risque

Collaboration DREAL BFC – EPTB

Plate-forme régionale d'information sur les phénomènes de **sécheresses et d'inondations** et les **démarches engagées par l'État et les collectivités sur la prévention des risques associés.**

- ⇒ communication à destination du grand public et des acteurs du territoire
- ⇒ aide à la décision pour la gestion des risques d'inondation et de sécheresse
- ⇒ outil de travail collaboratif

<= Etudes, archives, données publiques  
 <= Contributions individuelles  
 Contribution aux Observatoires Nationaux, BDHI...



The screenshot displays the ORISK website interface, which is a regional information platform for flood, drought, and karst risks. The page is organized into several main sections:

- À LA UNE:** Features a news article titled "Nouvelle publication consacrée à la GEMAPI" published on November 14, 2018, and a "SEMAPI" section about integrated water management.
- TEMPS RÉEL:** Provides real-time data for the "Station hydrométrique : LA FESCHOTTE A BADEVEL". It shows a water level of 0.08m and a discharge of 0.01 m³/s. It also includes a weather forecast for the next few days.
- CARTOGRAPHIE:** Offers interactive maps for "Zones inondables Enjeux", "Crues passées", "Vigilances Temps réel", and "Pôle Karst".
- HISTOIRE:** Contains historical documents, including administrative documents, press articles, crue data tables, and various plans and maps.
- PÔLE KARST:** Provides resources for "PRÉSENTATION CONTEXTE ET OBJECTIFS", "CARTOGRAPHIE", and "RESSOURCES DOCUMENTAIRES".
- CONTACT:** Includes contact information for the DREAL de Bourgogne-Franche-Comté and a "CONTRIBUER" button for users to report events.

The website also features a navigation menu at the top with categories like "L'OBSERVATOIRE", "TEMPS RÉEL", "CARTOGRAPHIE", "HISTOIRE", "PÔLE KARST", and "THÉMATIQUES".

2018



2009



1906



2018




2009




**ORISK**  
Observatoire du Risque Inondation,  
de la Sécheresse et du Karst

Exemple : assecs du  
Doubs à Villers le Lac




2018



1906



1906



2018



1947



## Des opérations plus « innovantes »



Opérations  
« fil bleu »



Parcours photos  
QRcode



Maquette de maison  
inondable

- ⇒ Interpeler dans l'espace public
- ⇒ S'intégrer à des manifestations
- ⇒ appels à projets (S.Royal, Plan Rhône...)

